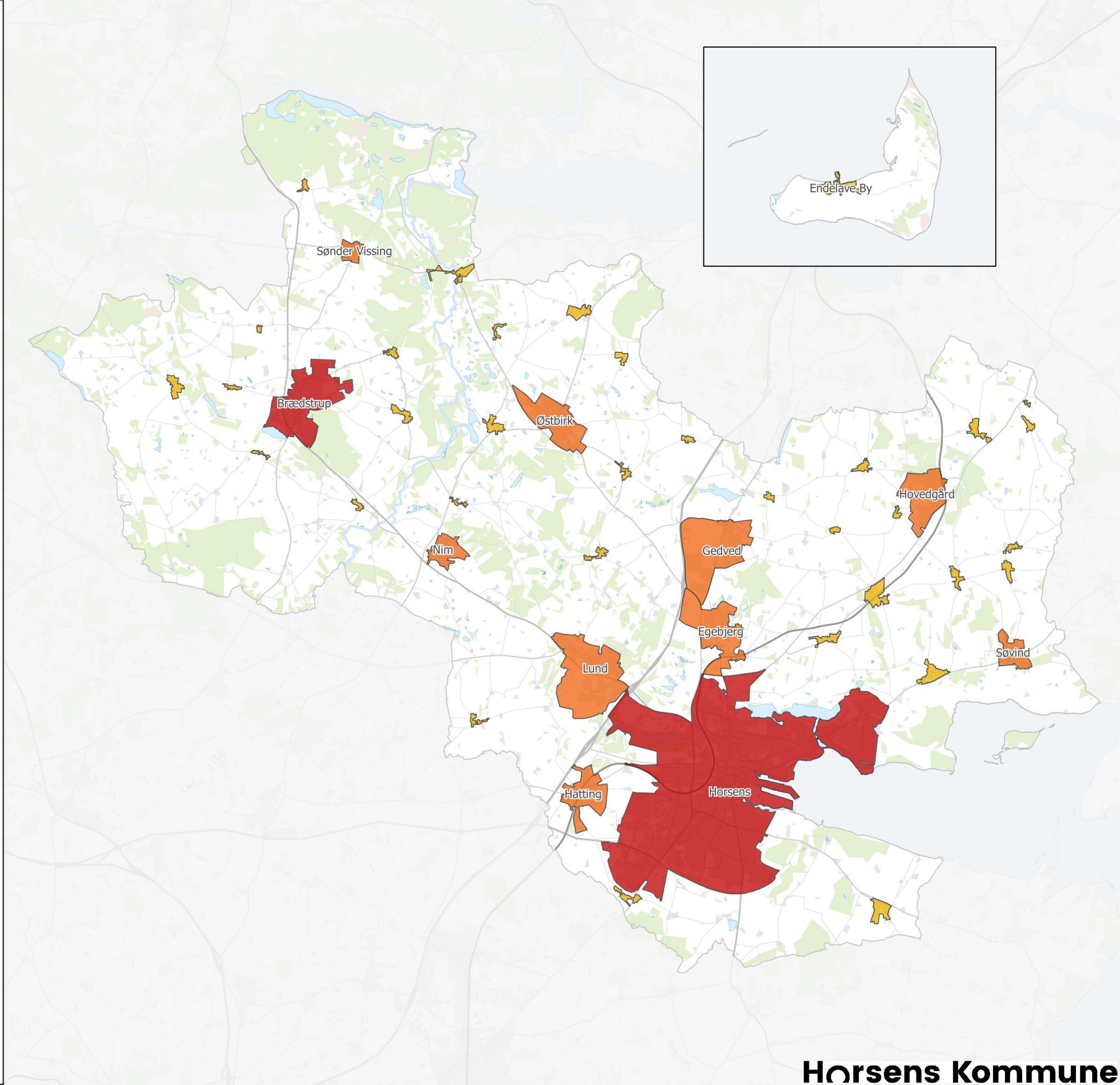


Kommuneplan 2021

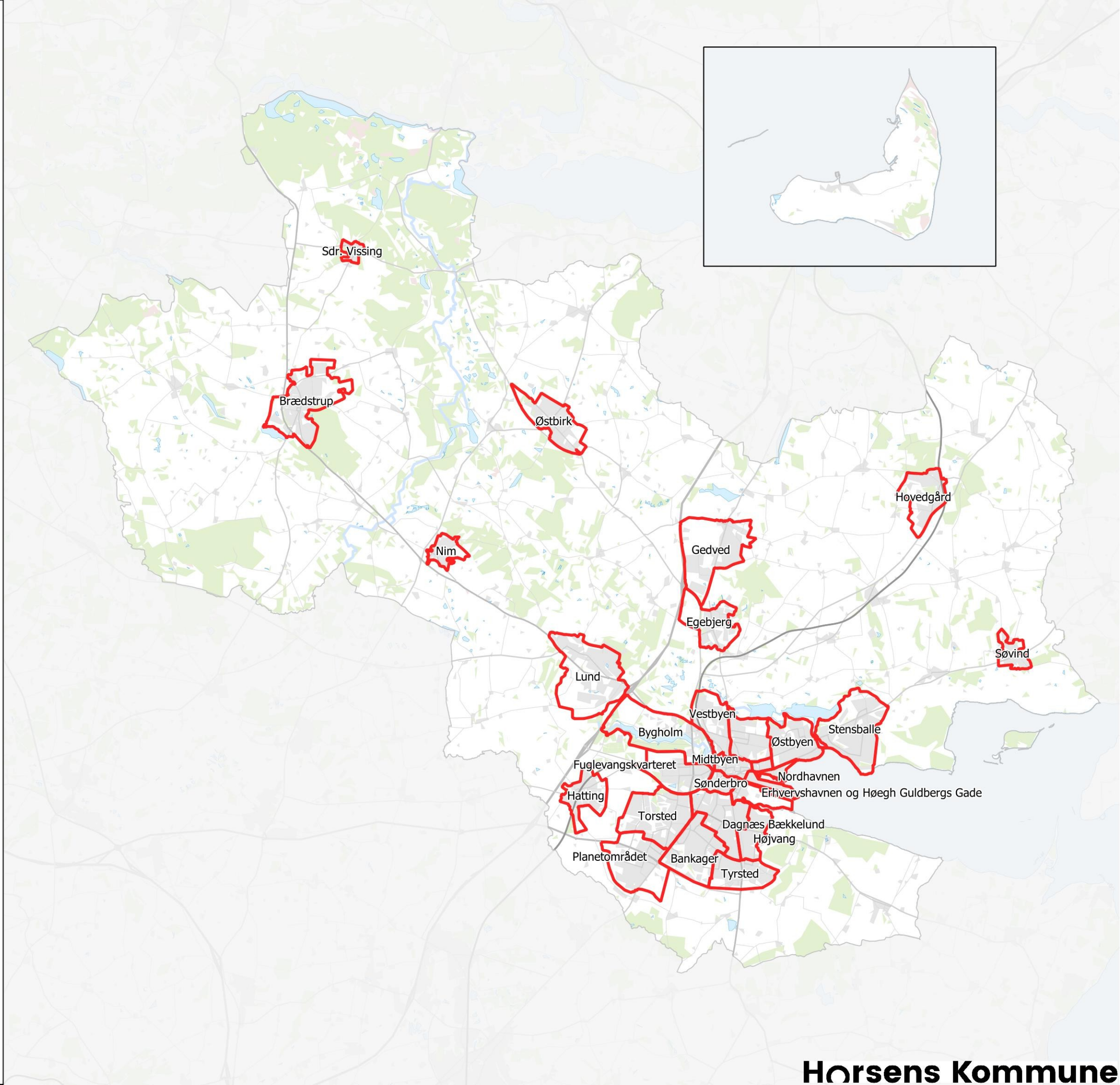
Hovedstruktur
Det store billede 2050
Bymønster



Bymønster
■ Centerby
■ Lokalcenterby
■ Landsby

Kommuneplan 2021

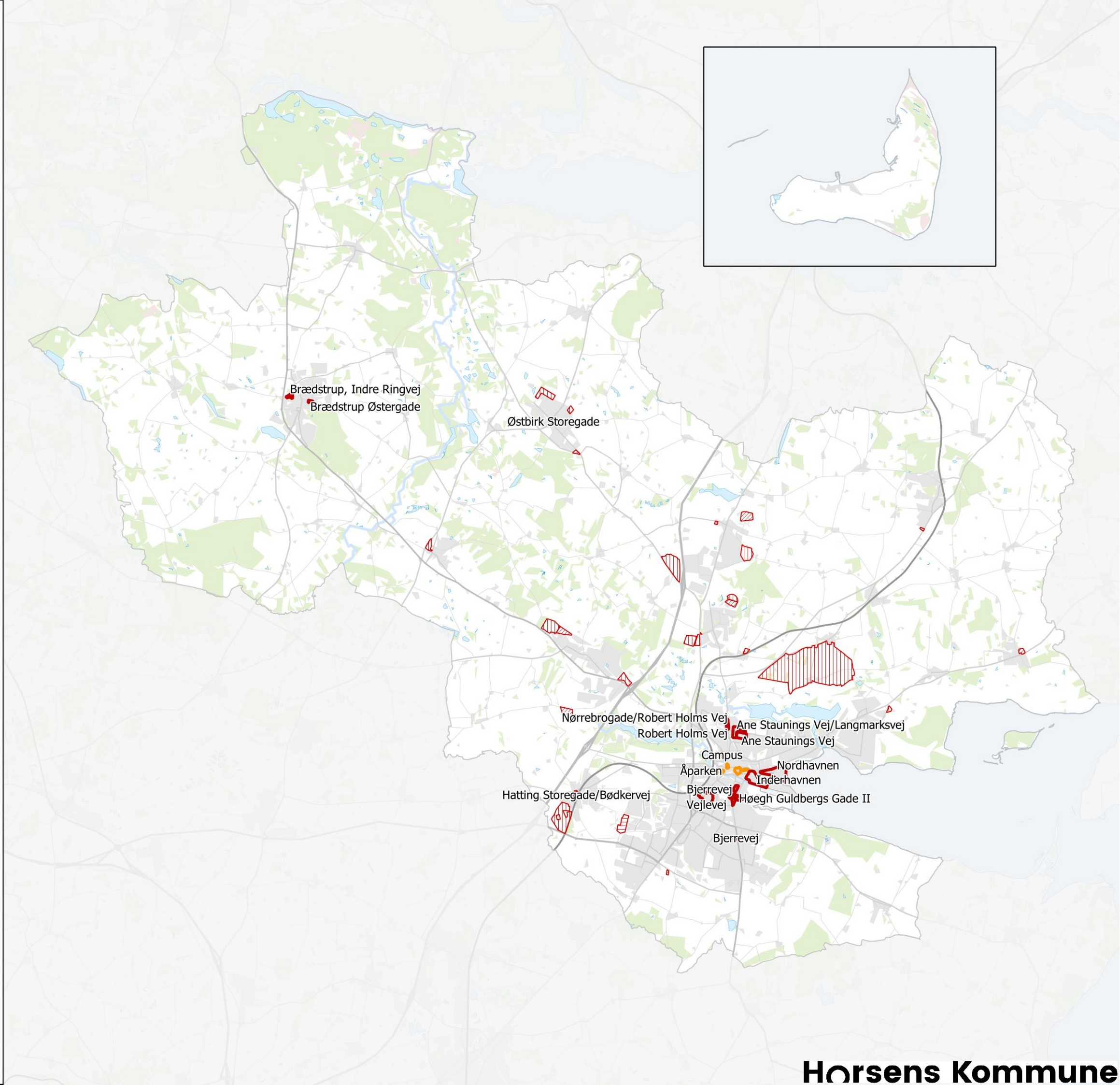
Hovedstruktur
Byens puls
Bydele



Bydele
Bydele

Kommuneplan 2021

Byer og Landsbyer
Retningslinje 1.1. Byudvikling



Brædstrup, Indre Ringvej
Brædstrup Østergade

Østbirk Storegade

Nørrebrogade/Robert Holms Vej
Robert Holms Vej
Ane Staunings Vej/Langmarksvej
Ane Staunings Vej
Campus
Åparken
Nordhavnen
Inderhavnen
Højgh Guldbergs Gade II
Bjerrevej
Hatting Storegade/Bødkervej
Bjerrevej
Vejlevej

Planlagt byzone og sommerhusområde

- Byzone - Kommuneplanlagt
- Byzone - Potentiel
- Byzone - Tilbageførelse til landzone

Byomdannelse

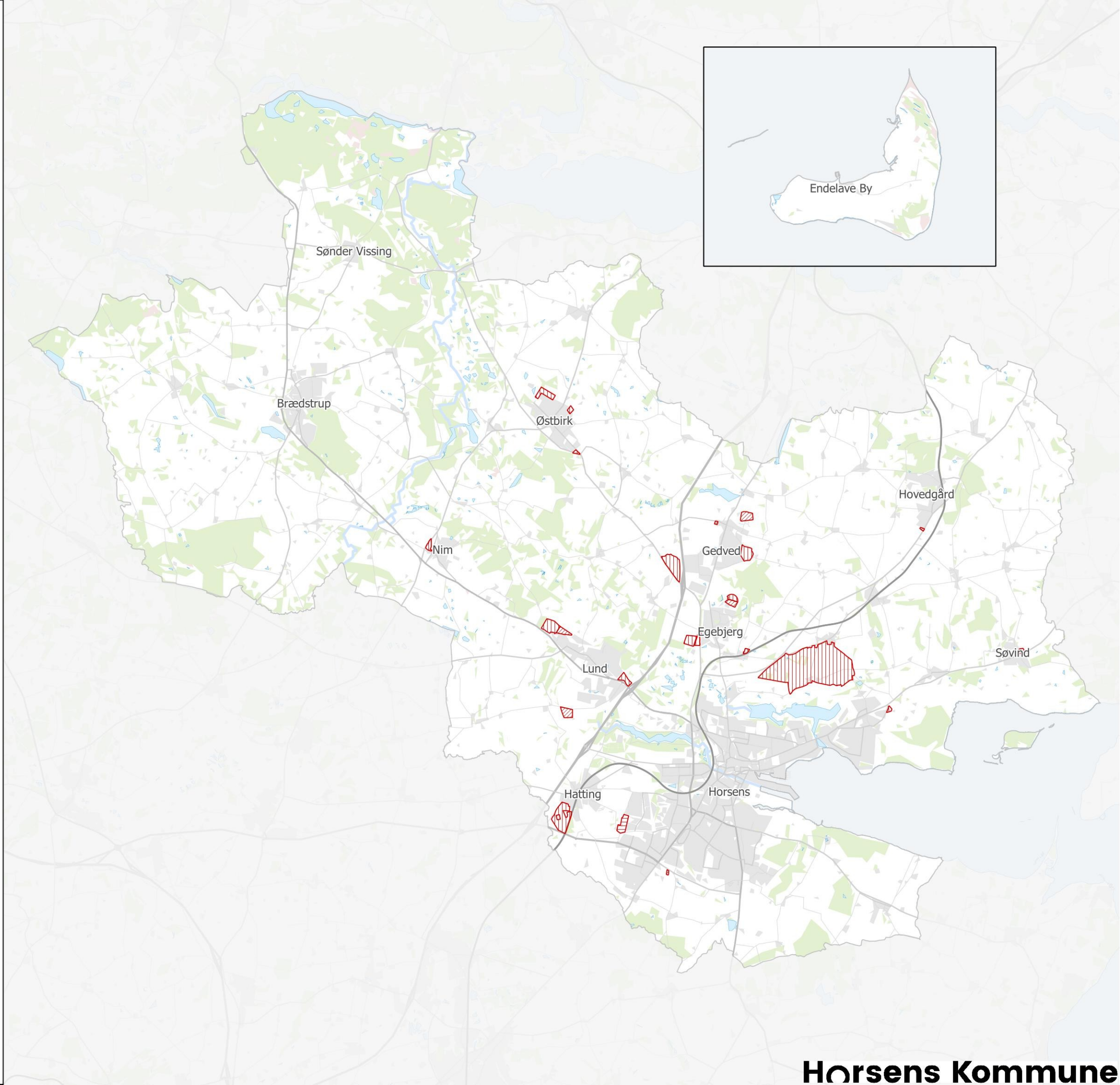
- Byomdannelse

Byfortætning

- Byfortætning

Kommuneplan 2021

Byer og Landsbyer
Retningslinje 1.2. Byvækst



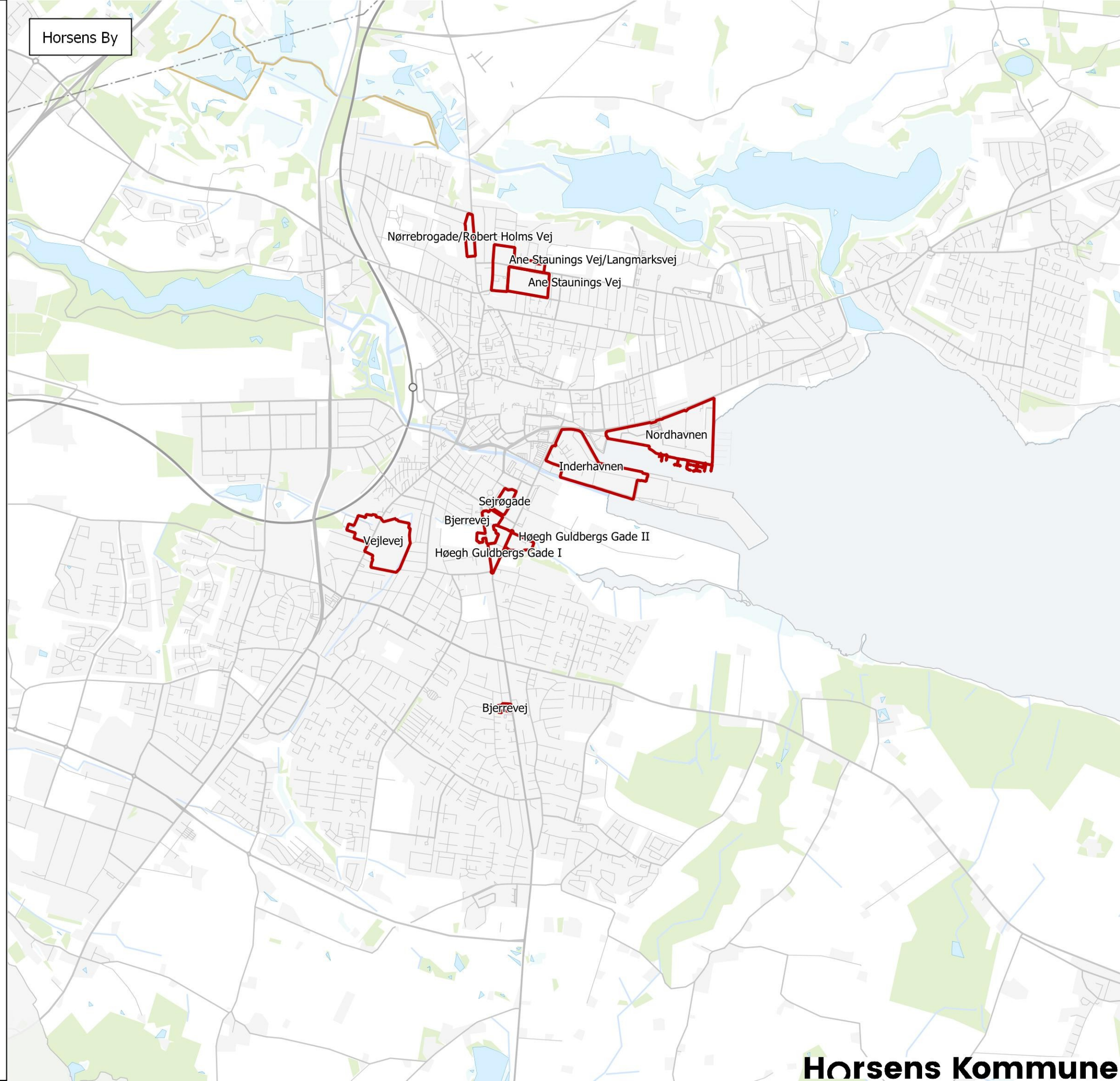
Planlagt byzone og sommerhusområde

- Byzone - Kommuneplanlagt
- Byzone - Potentiel
- Byzone - Tilbageførelse til landzone

Kommuneplan 2021

Byer og Landsbyer
Retningslinje 1.3. Byomdannelse

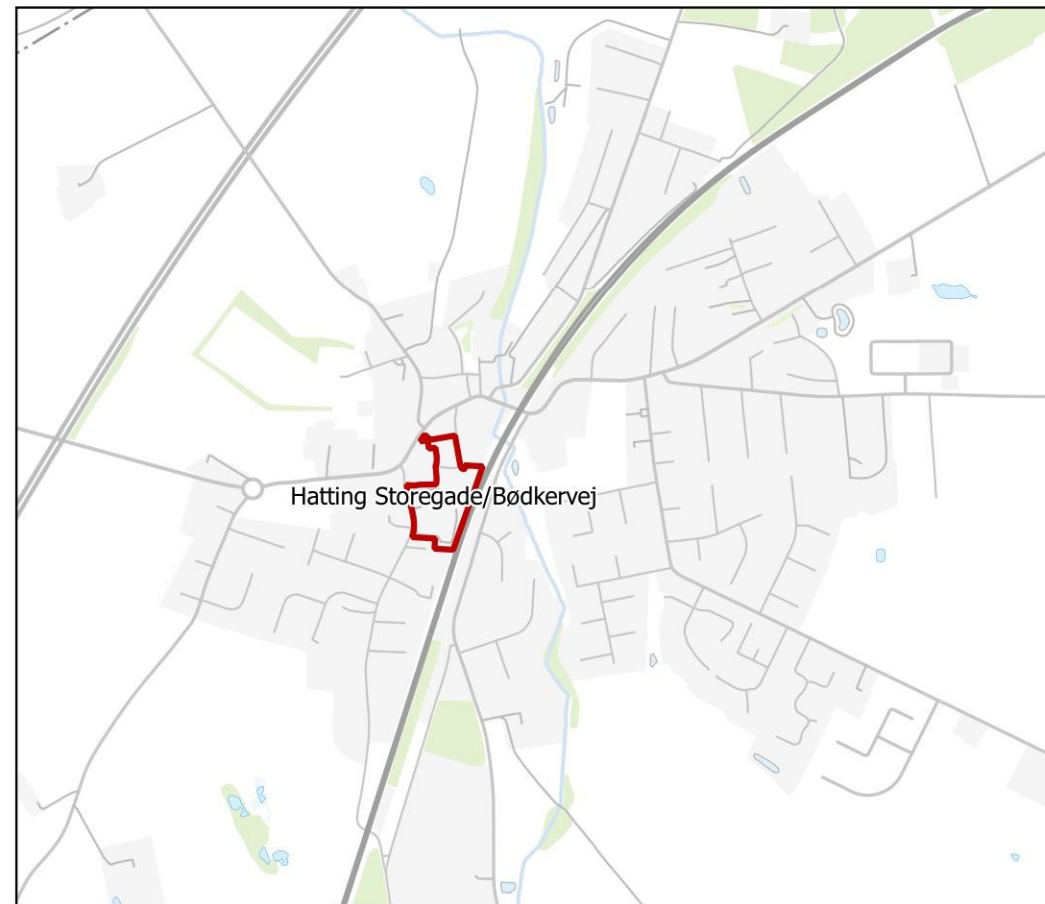
Horsens By



Byomdannelse
Byomdannelse

Kommuneplan 2021

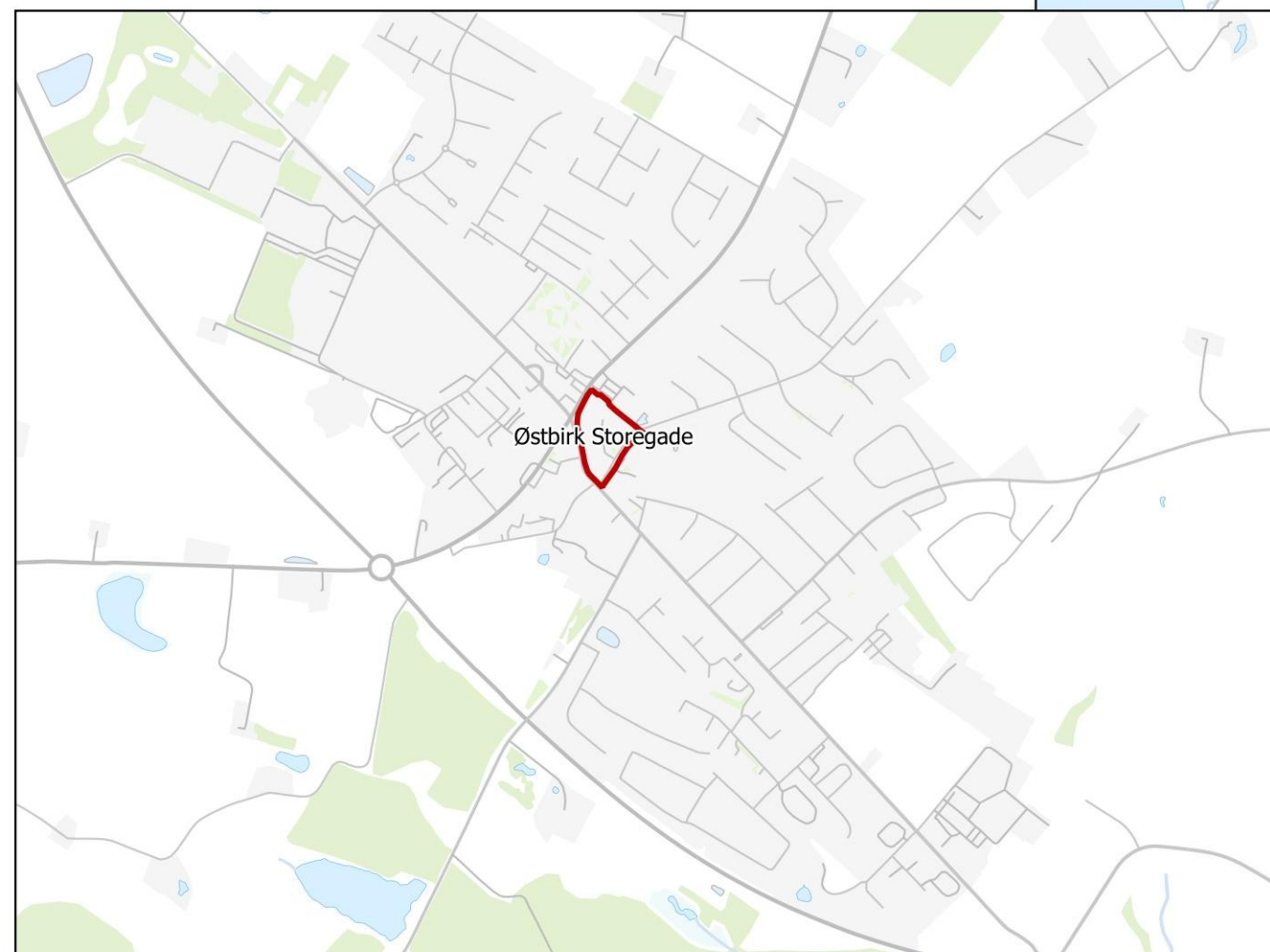
Byer og Landsbyer
Retningslinje 1.3. Byomdannelse



Hatting



Brædstrup



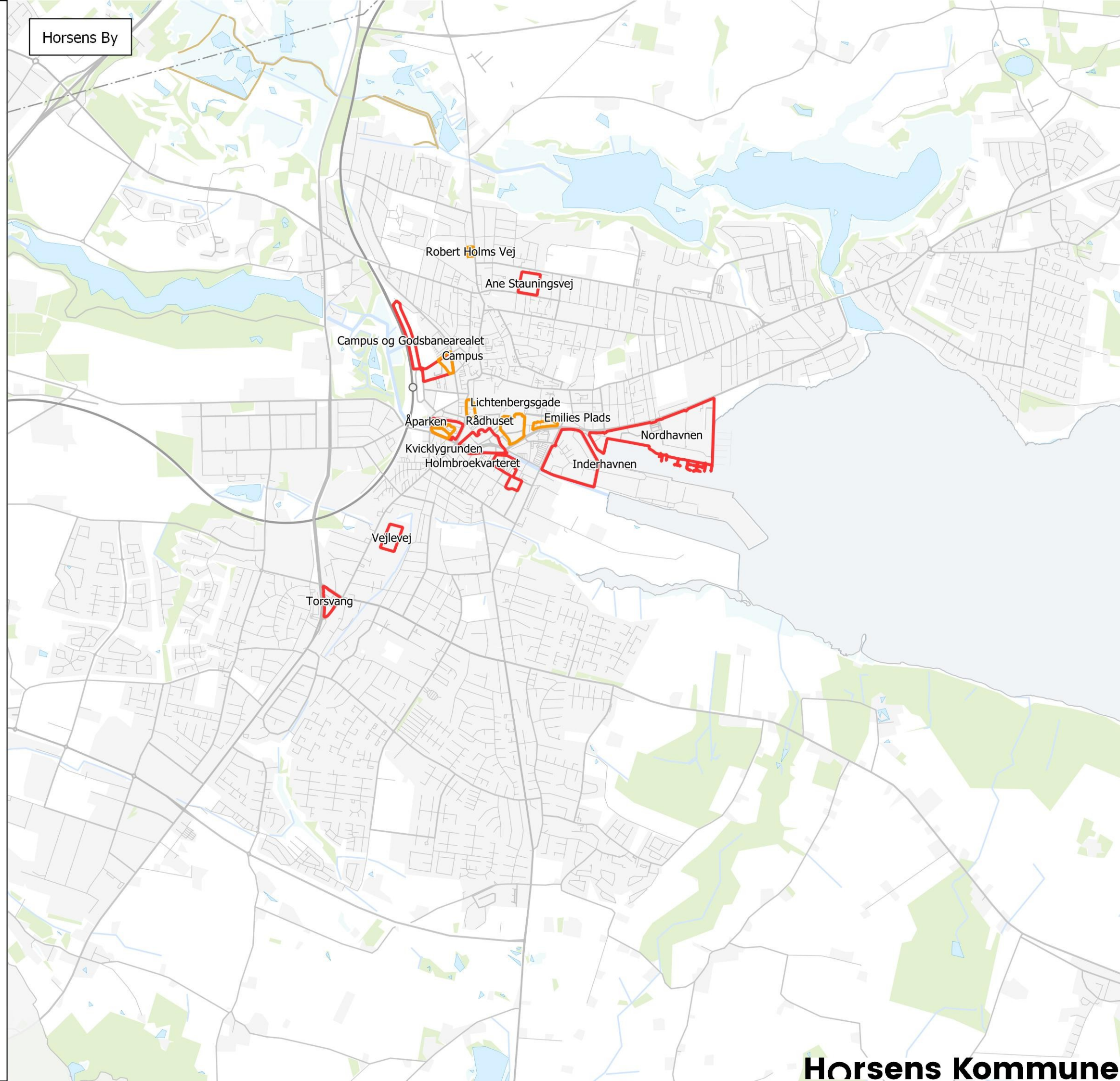
Østbirk

Byomdannelse
Byomdannelse

Kommuneplan 2021

Byer og Landsbyer
Retningslinje 1.4. Byfortætning
Retningslinje 1.5. Høje huse

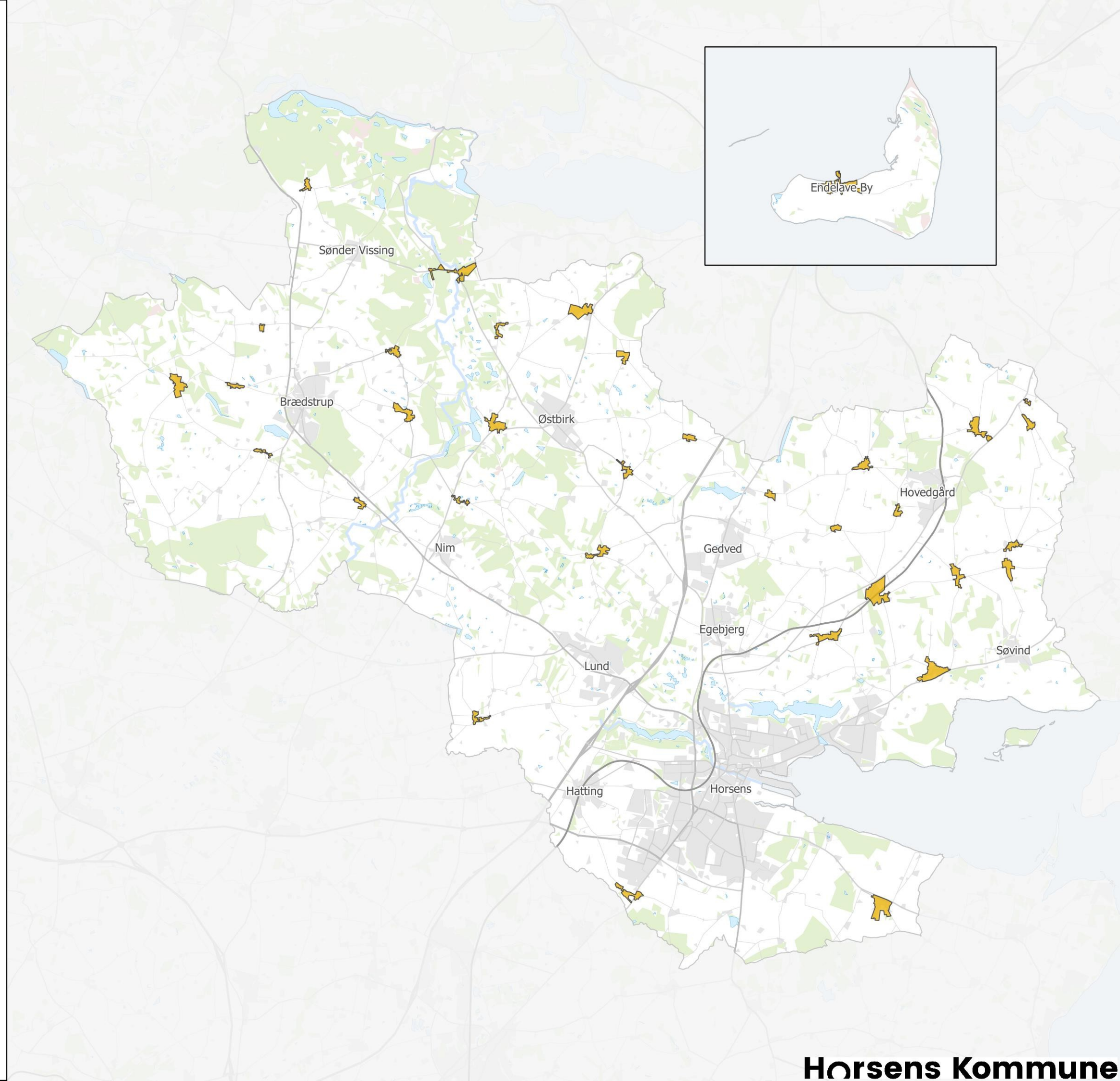
Horsens By



Byfortætning
Byfortætning
Høje huse
Høje huse

Kommuneplan 2021

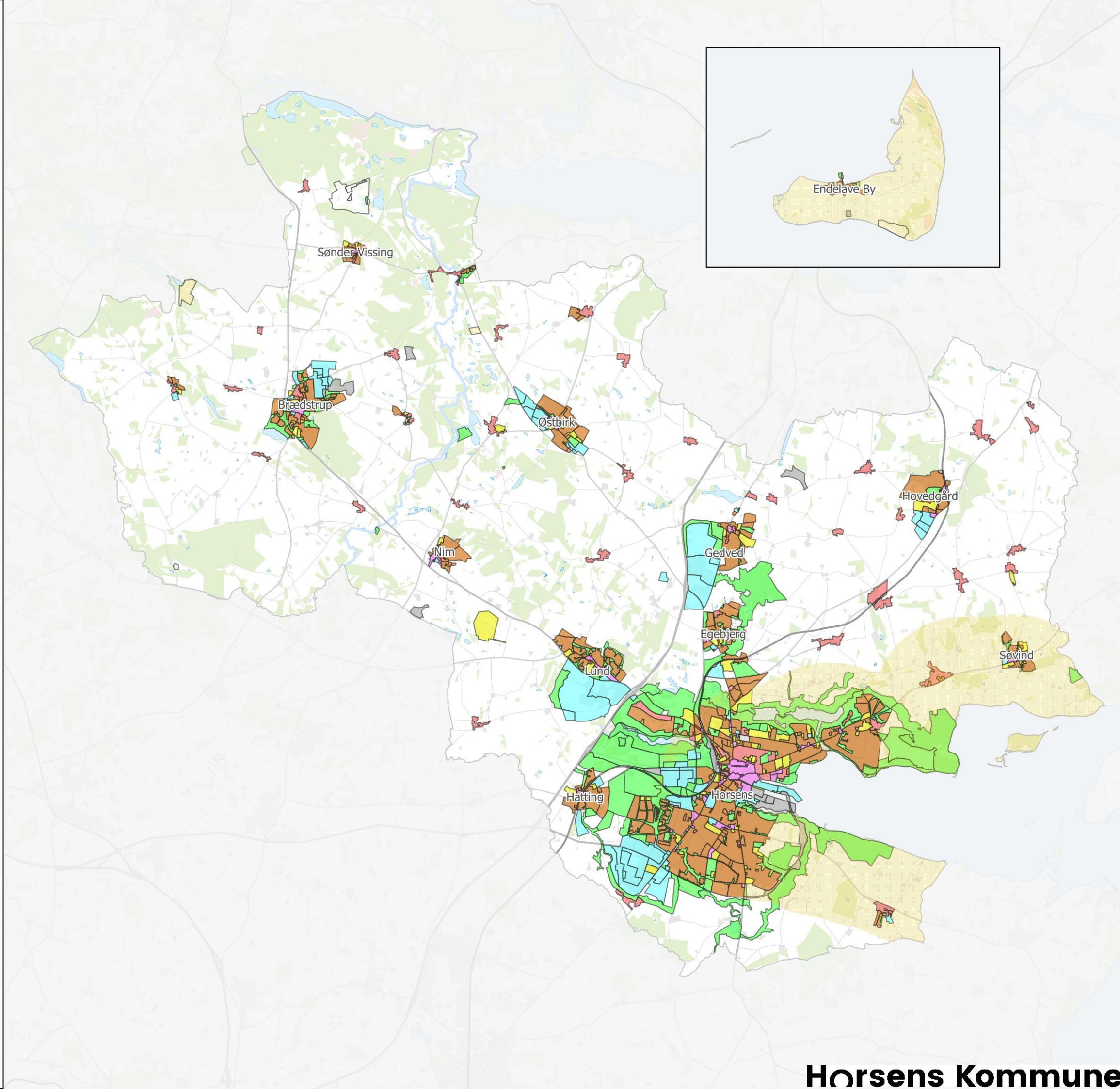
Byer og Landsbyer
Retningslinje 1.6. Landsbyer og landdistrikter



Landsbystruktur
■ Landsby

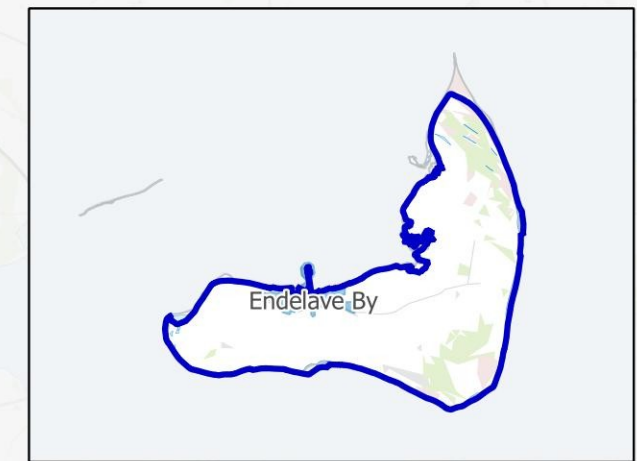
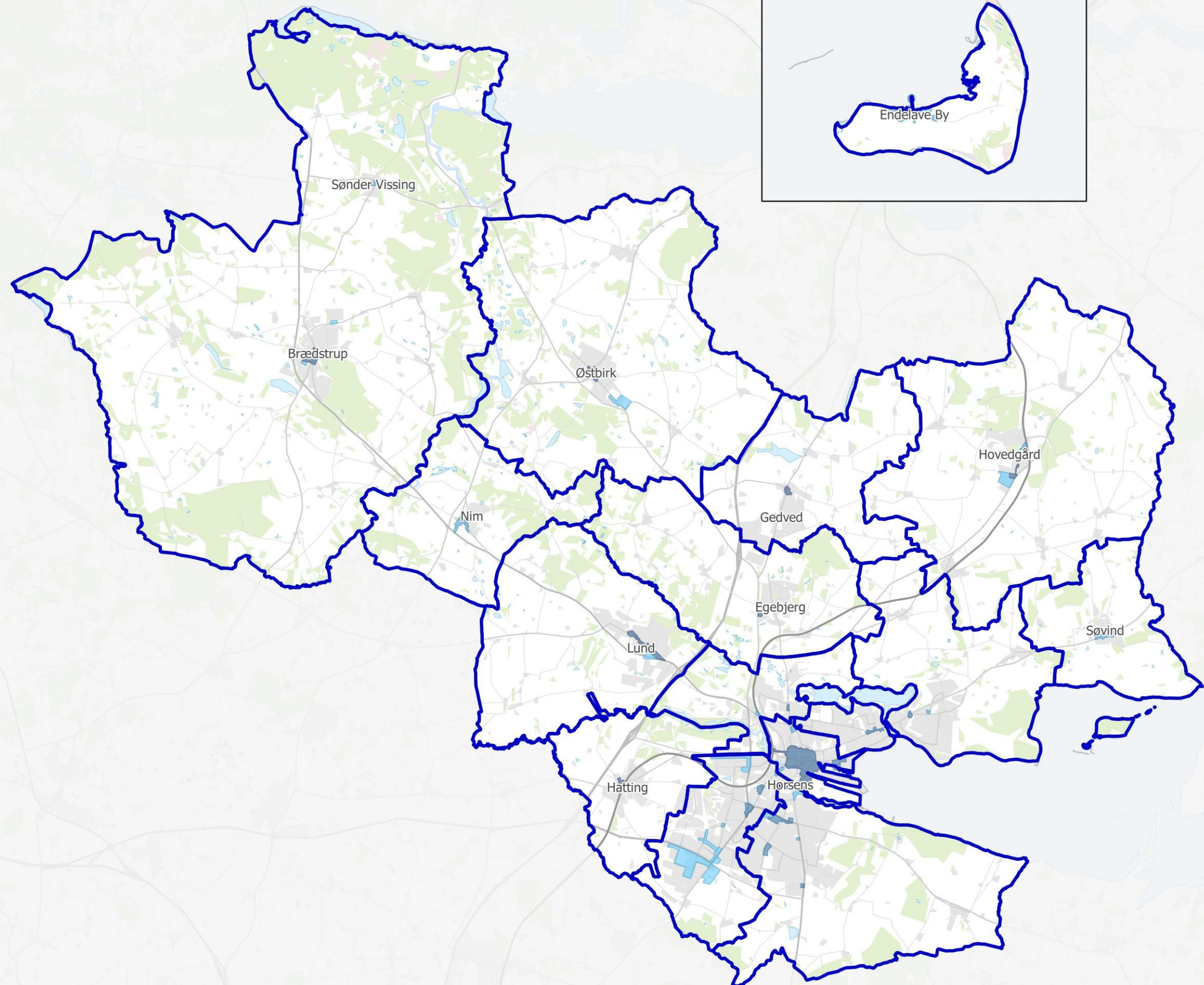
Kommuneplan 2021

Byer og Landsbyer
Retningslinje 1.7. Byudvikling og kystnærhedszone



Kommuneplan 2021

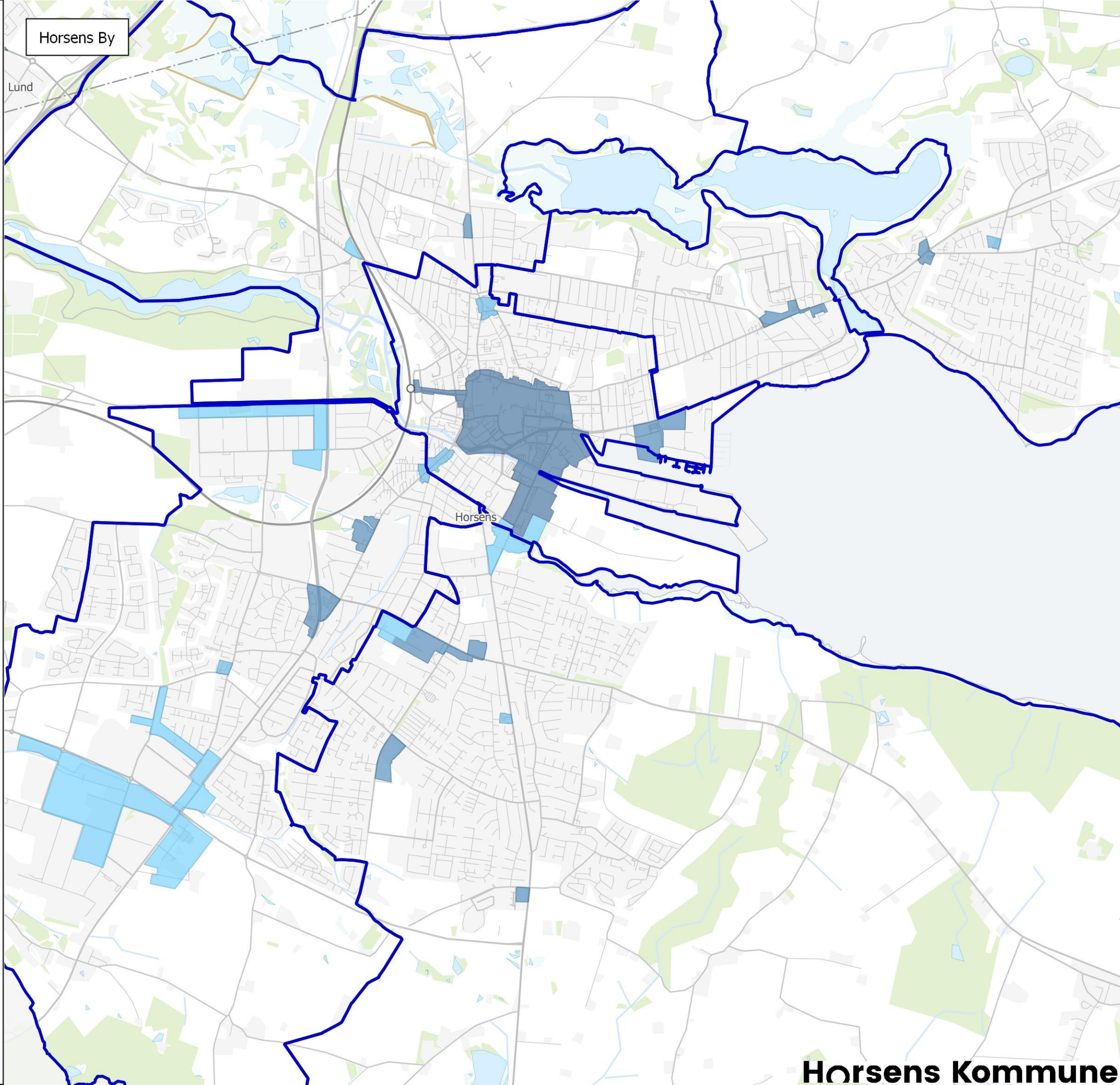
Byer og Landsbyer
Retningslinje 1.8. Detailhandel



- Detailhandelsoplande
- Detailhandelsoplande
- Detailhandelsstruktur
- Bymidter
 - Bydelscentre
 - Lokalcentre
 - Pladskrævende varegrupper

Kommuneplan 2021

Byer og Landsbyer
Retningslinje 1.8. Detailhandel

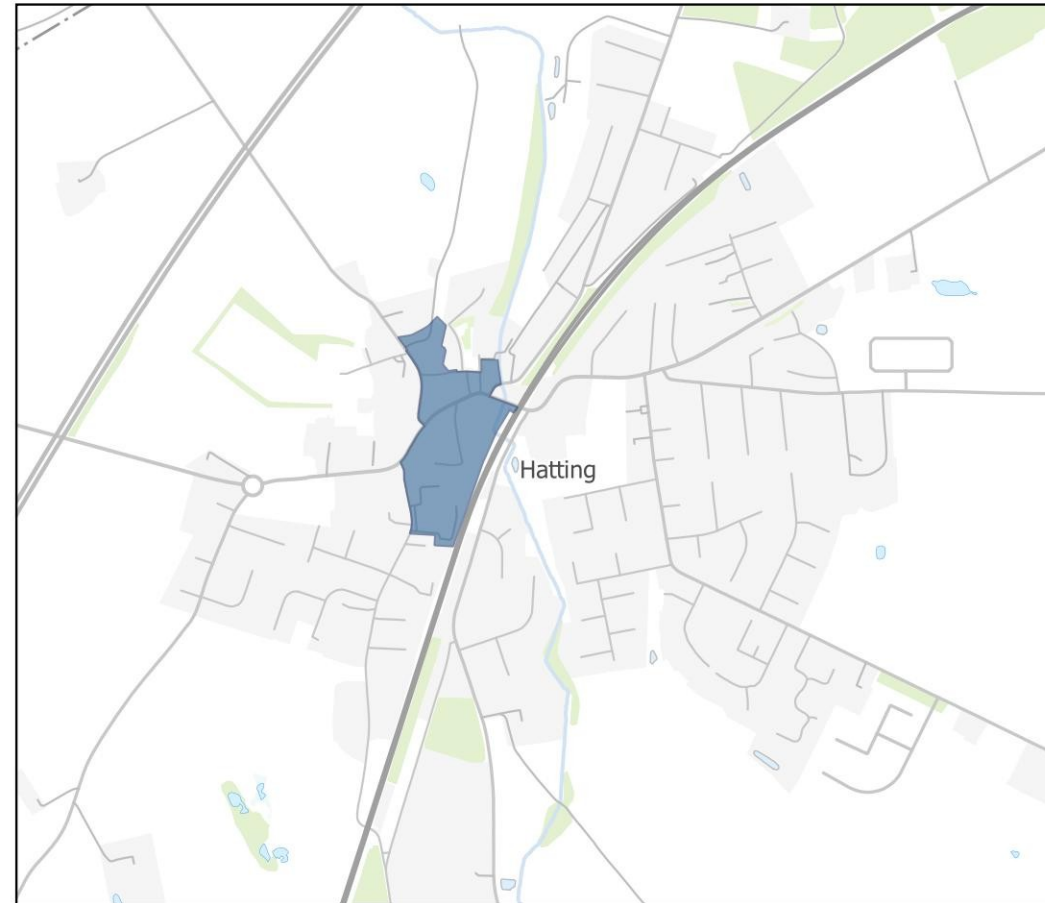


Detailhandelsoplande
Detailhandelsstruktur

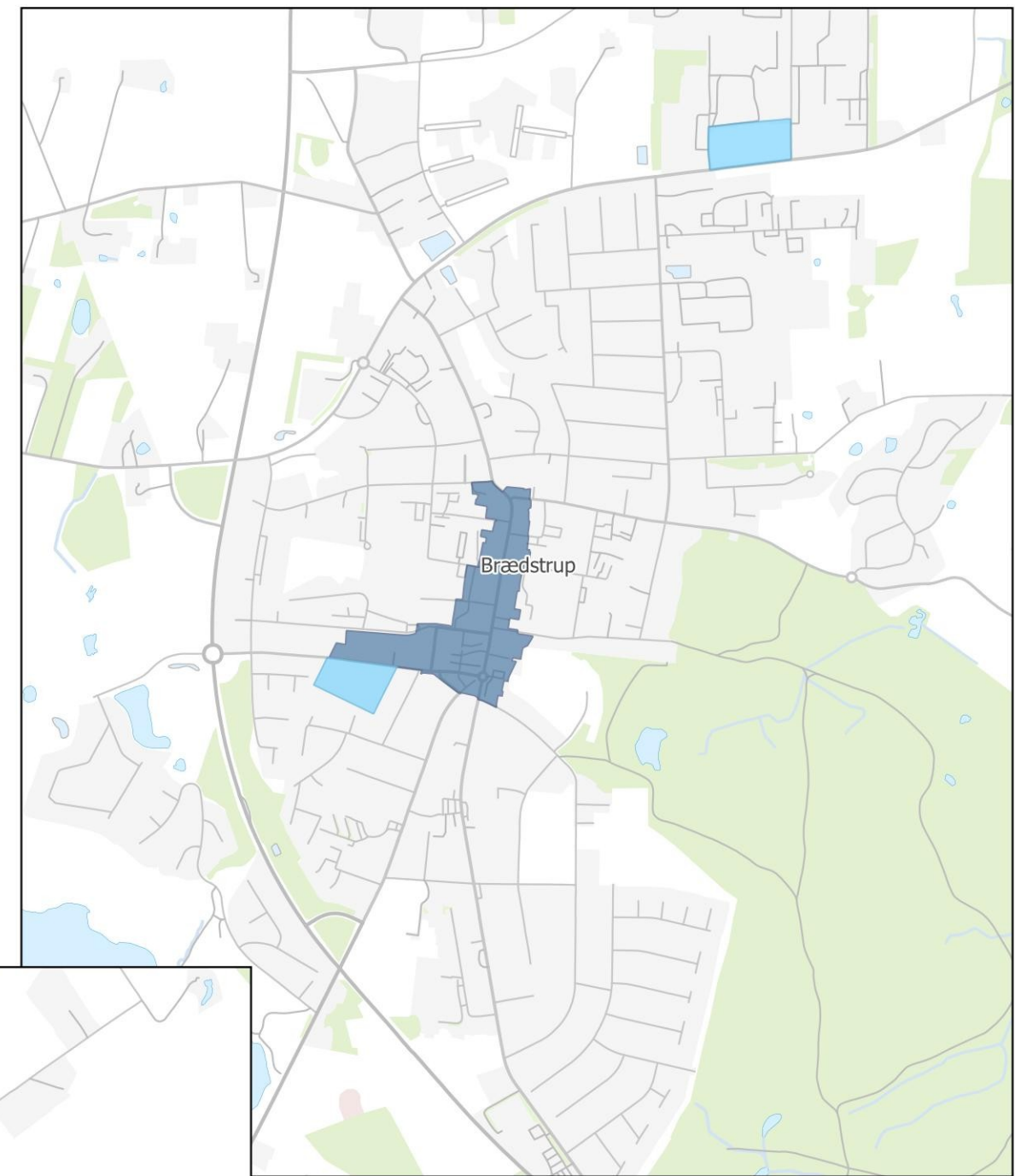
- Bymidter
- Bydelscentre
- Lokalcentre
- Pladskrævende varegrupper

Kommuneplan 2021

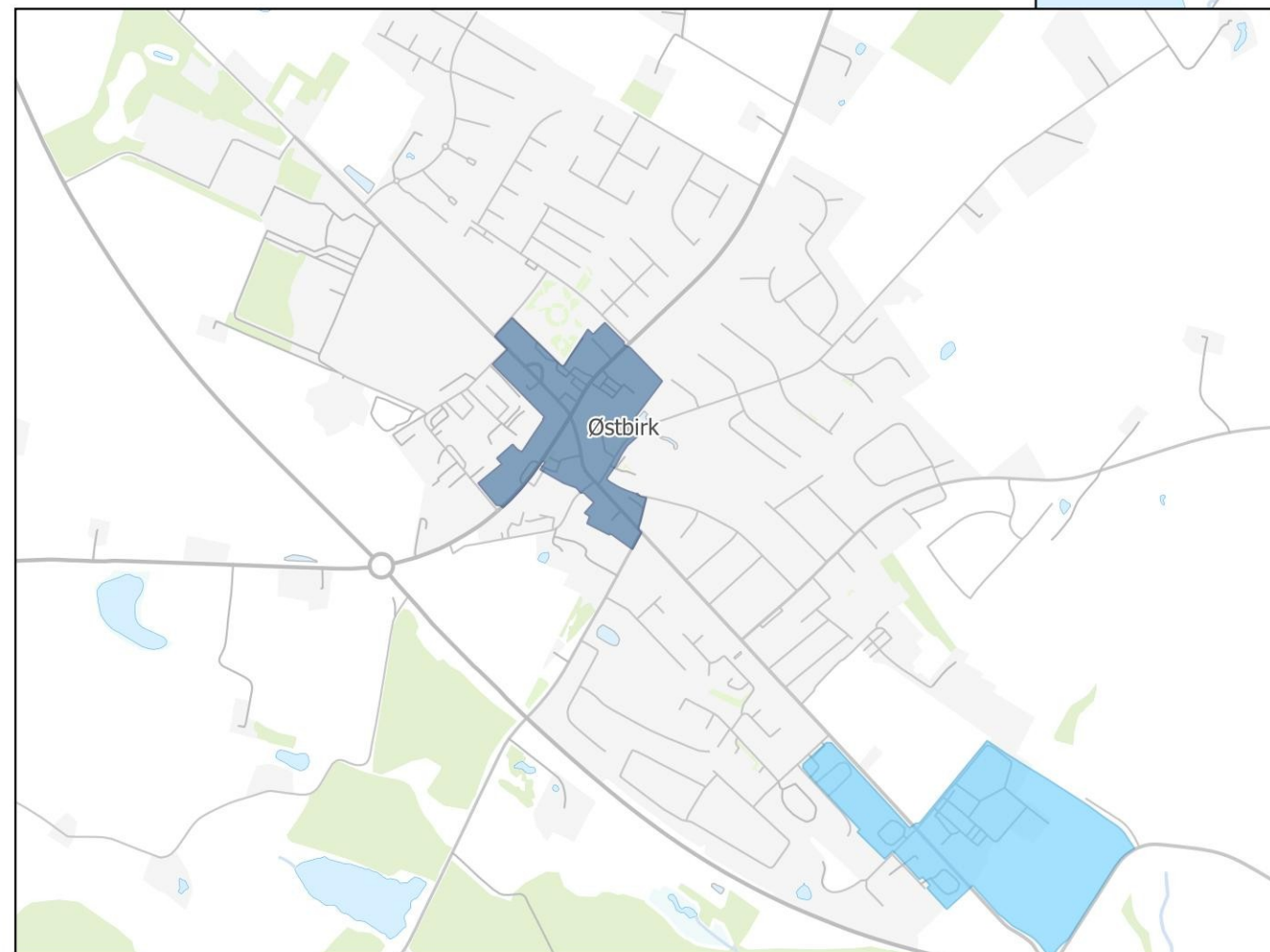
Byer og Landsbyer
Retningslinje 1.8. Detailhandel



Hatting



Brædstrup



Østbirk

Detailhandelsoplande

Detailhandelsoplande

Detailhandelsstruktur

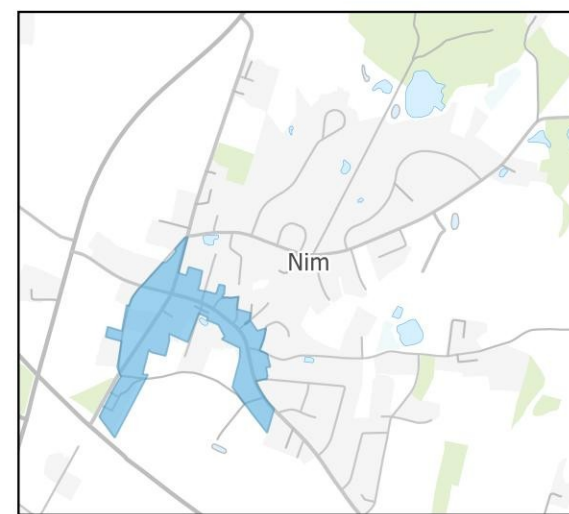
- Bymidter
- Bydelscentre
- Lokalcentre
- Pladskrævende varegrupper

Kommuneplan 2021

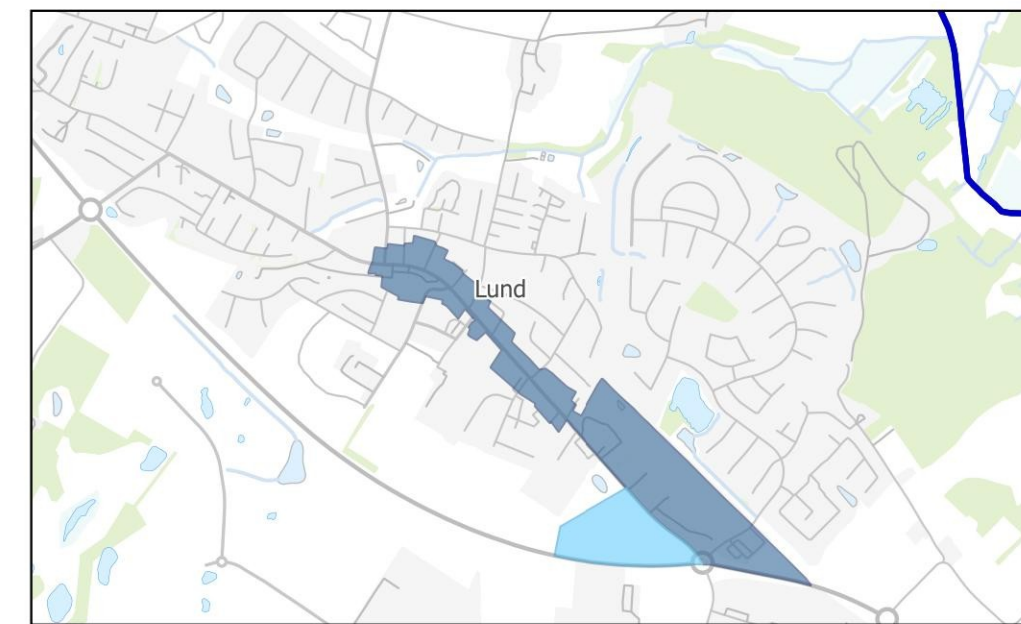
Byer og Landsbyer
Retningslinje 1.8. Detailhandel



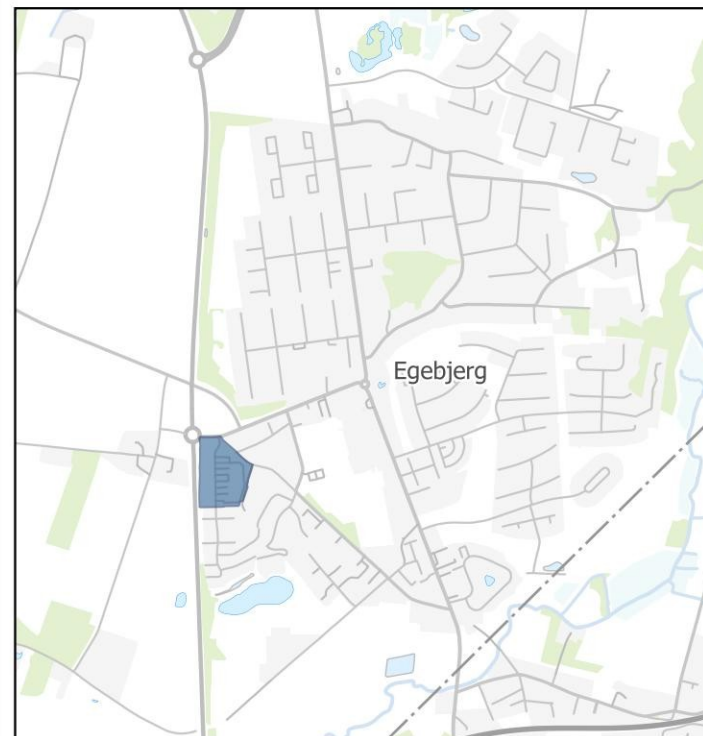
Sdr. Vissing



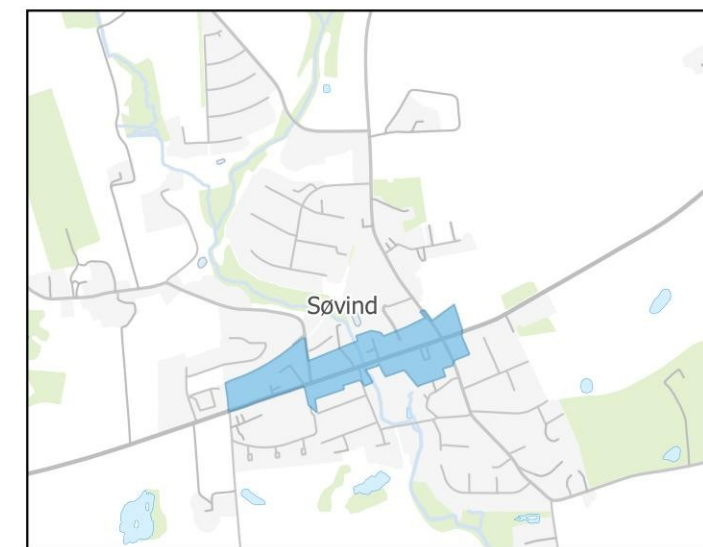
Nim



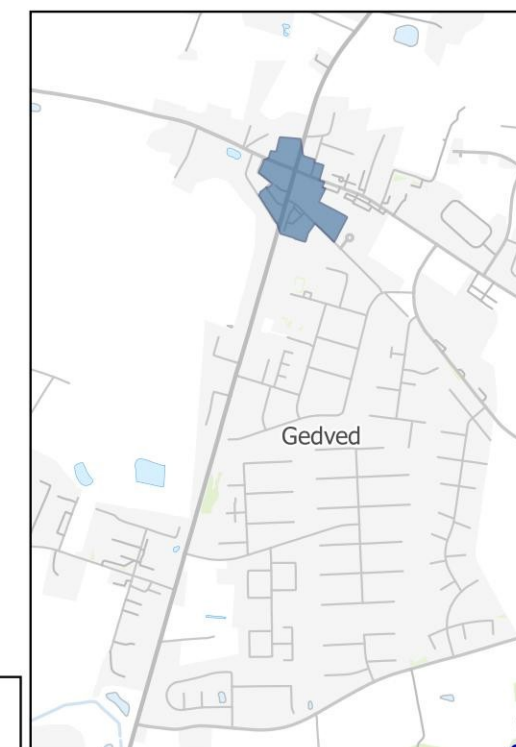
Lund



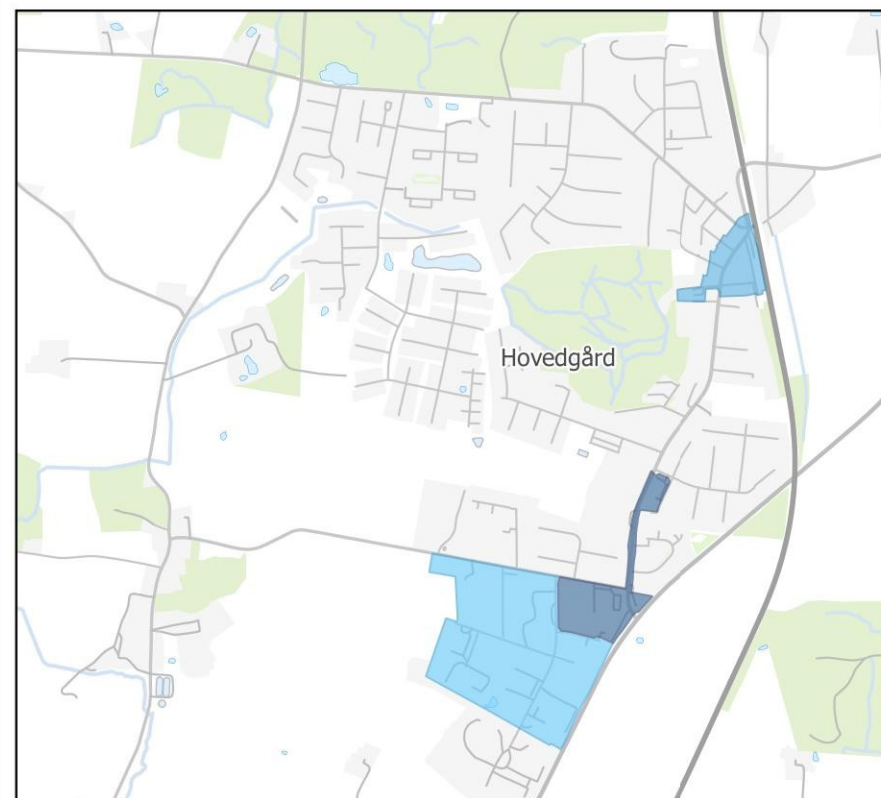
Egebjerg



Søvind



Gedved



Hovedgård



Endelave By

- Detailhandelsoplande
- Detailhandelsoplande
- Detailhandelsstruktur
- Bymidter
 - Bydelscentre
 - Lokalcentre
 - Pladskrævende varegrupper

Kommuneplan 2021

Trafik

Retningslinje 2.1. Overordnet trafik

Retningslinje 2.2. Vejnettet

Retningslinje 2.3. Cyklisme

Retningslinje 2.5. Kollektiv trafik

Planlagte trafikanlæg

— Vej

— Jernbane

— Stisystem

Planlagte trafikanlæg

■ Transportkorridor

Trafikknudepunkter

● Trafikknudepunkter

Vejklasse

— Trafikvej, primær

— Trafikvej, sekundær

— Lokalvej, primær

— Lokalvej, sekundær

Togstation/Rangéranlæg

■ Togstation/Rangéranlæg

Parkeringsafgrænsning

— Parkeringsafgrænsning

Parkeringsanlæg

■ Parkeringsanlæg

Start-/landingsbane

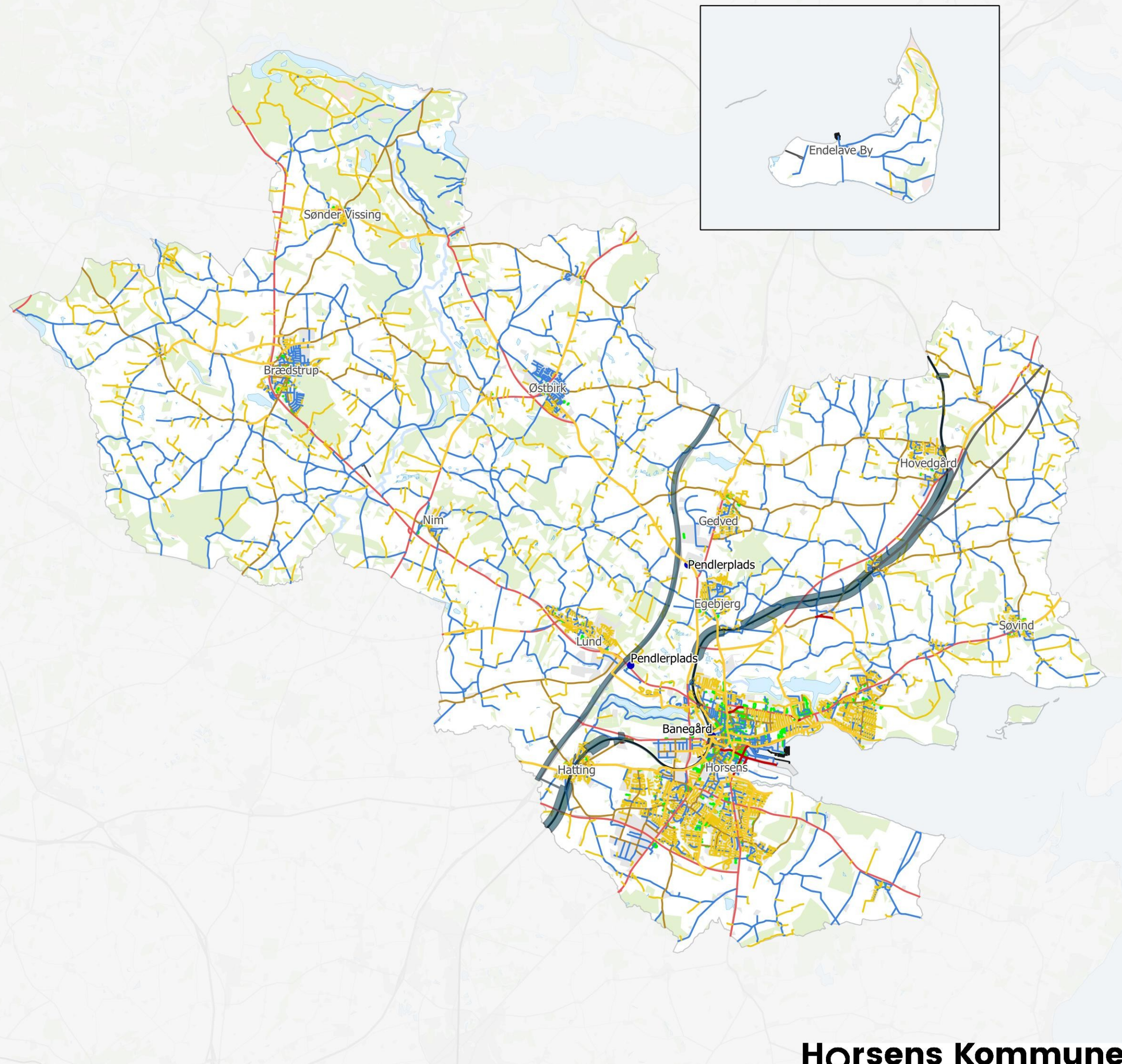
■ Start-/landingsbane

Havn

— Havn

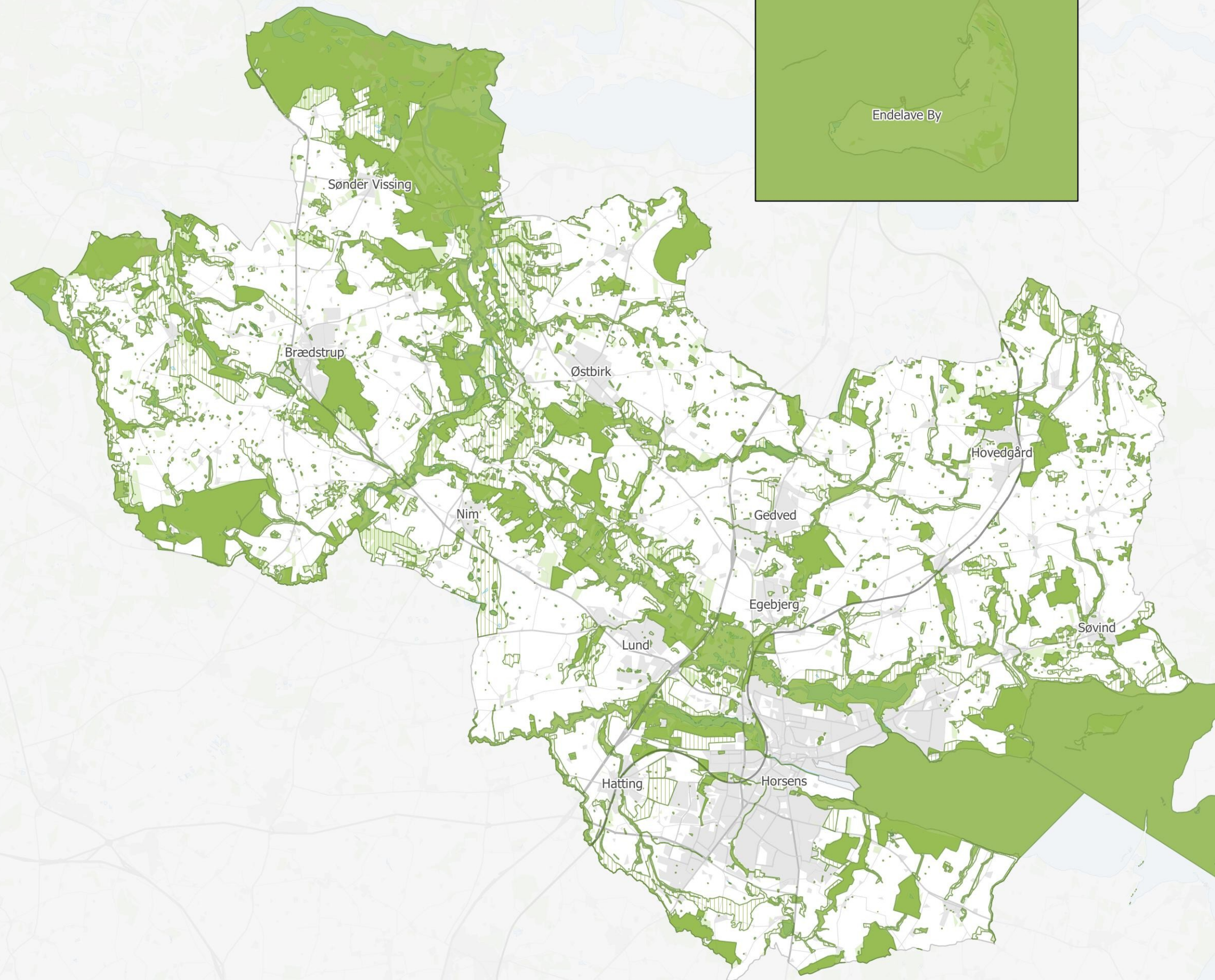
Jernbane

— Jernbane



Kommuneplan 2021

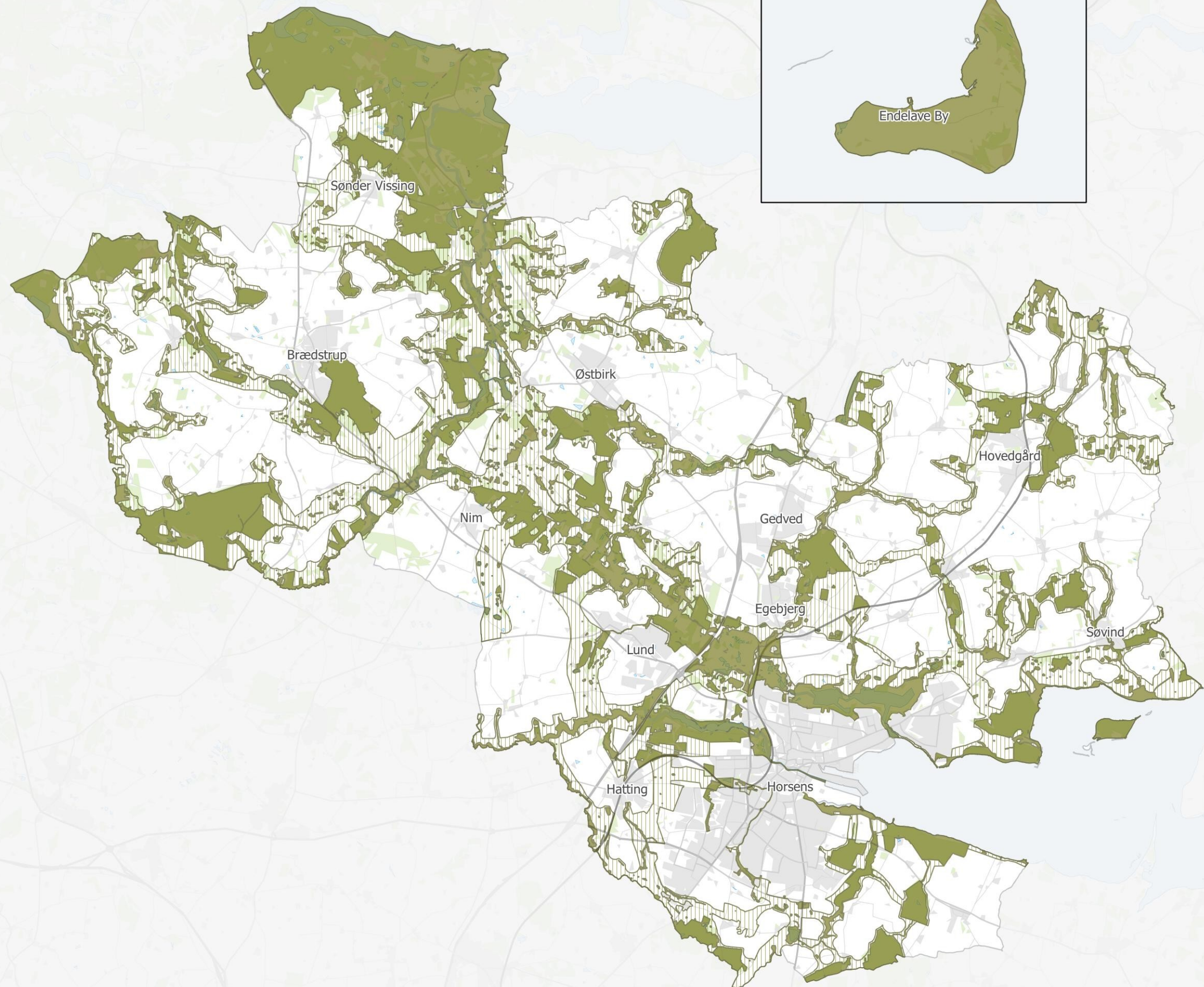
Natur og Landskab
Retningslinje 3.1. Naturbeskyttelse



Naturbeskyttelsesområder
■ Naturbeskyttelsesinteresser
▨ Potentielle naturbeskyttelsesinteresser

Kommuneplan 2021

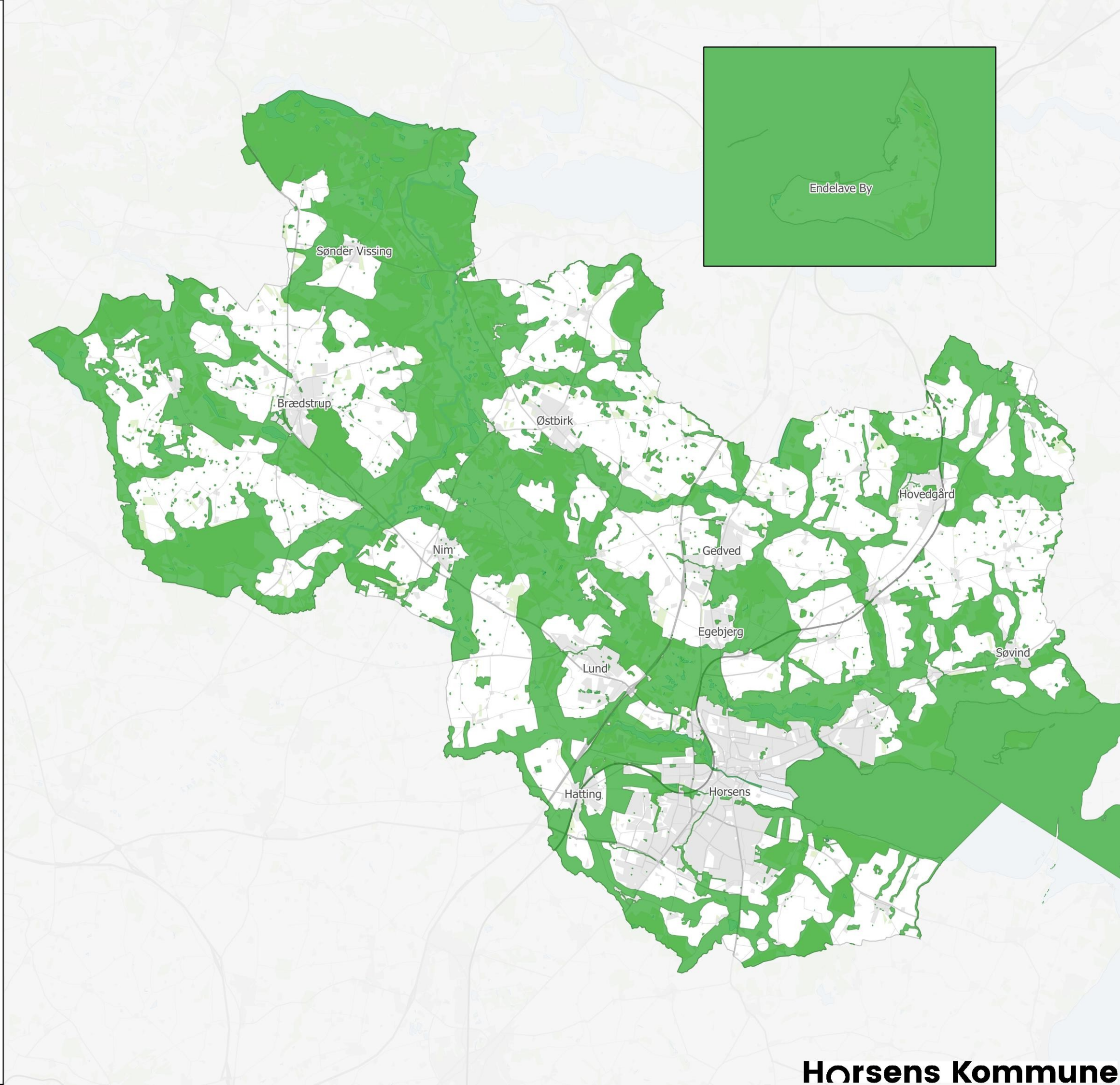
Natur og Landskab
Retningslinje 3.2. Økologiske forbindelser



Økologiske forbindelseslinjer
Økologiske forbindelser
Potentielle økologiske forbindelser

Kommuneplan 2021

Natur og Landskab
Retningslinje 3.3. Grønt Danmarkskort



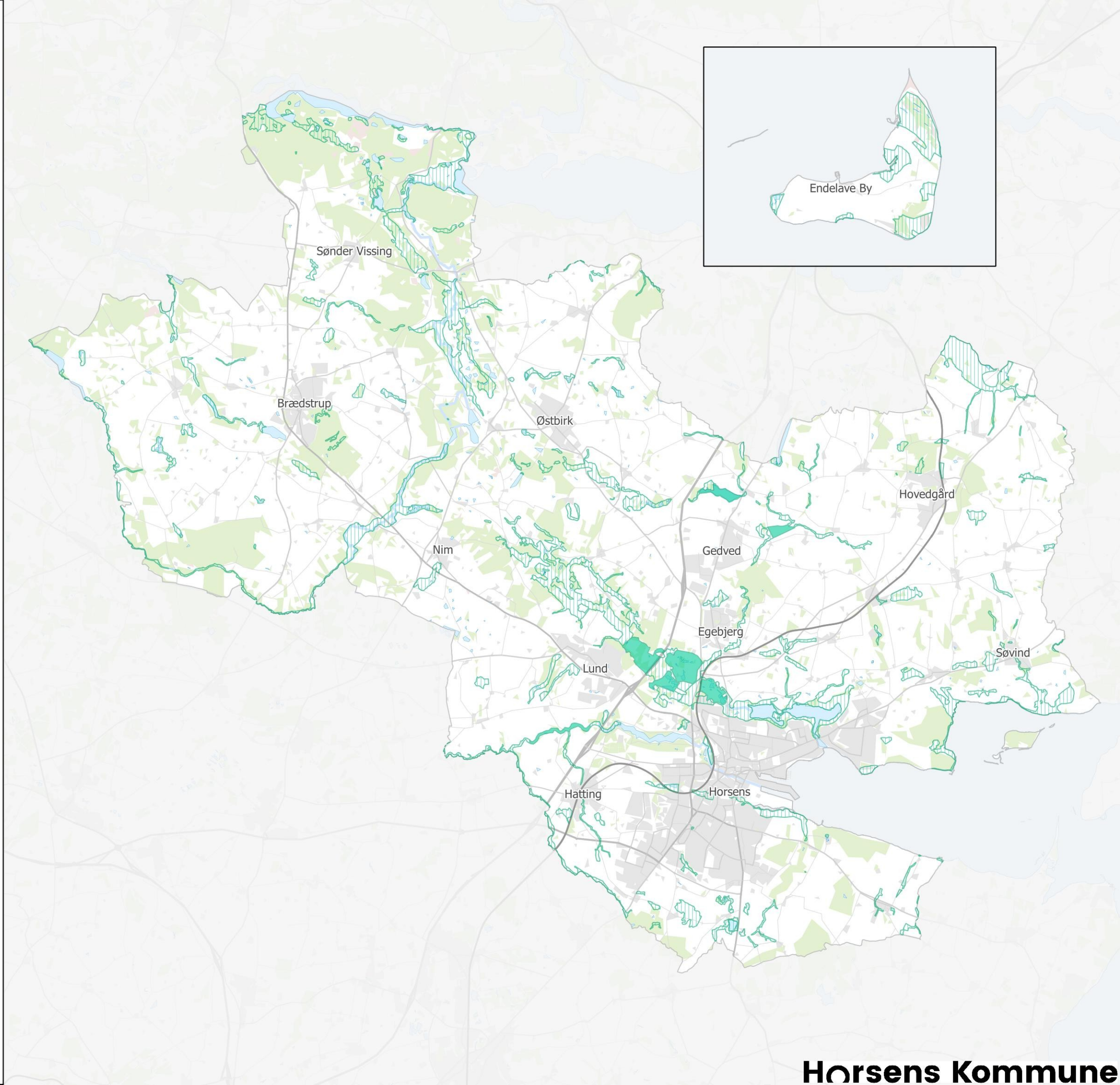
Grønt danmarkskort
Grønt danmarkskort

© SDFE 1:125.000

Horsens Kommune

Kommuneplan 2021

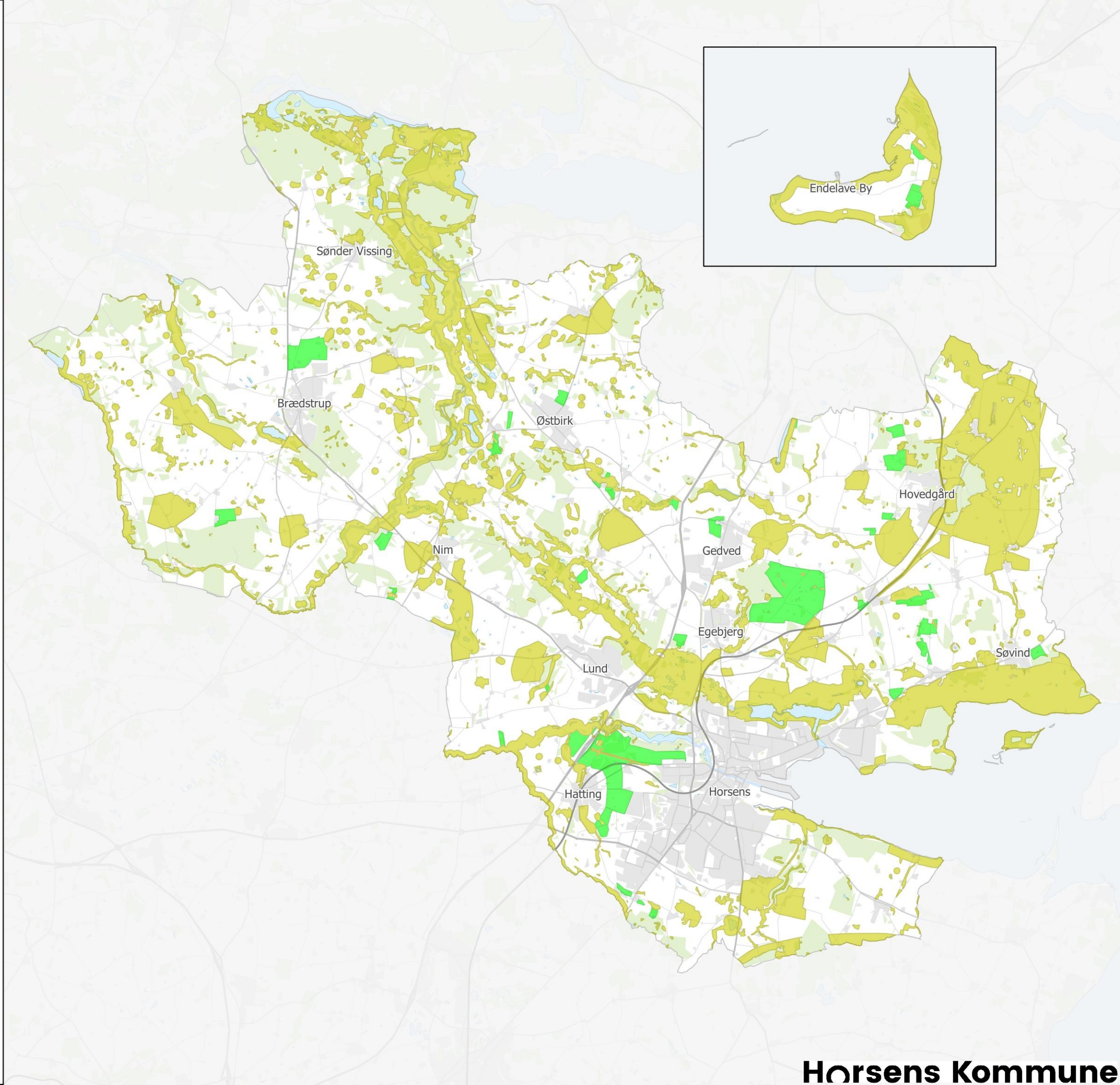
Natur og Landskab
Retningslinje 3.4. Lavbundsarealer



Lavbundsarealer
■ Lavbundarealer
▨ Lavbundsareal der kan genoprettes

Kommuneplan 2021

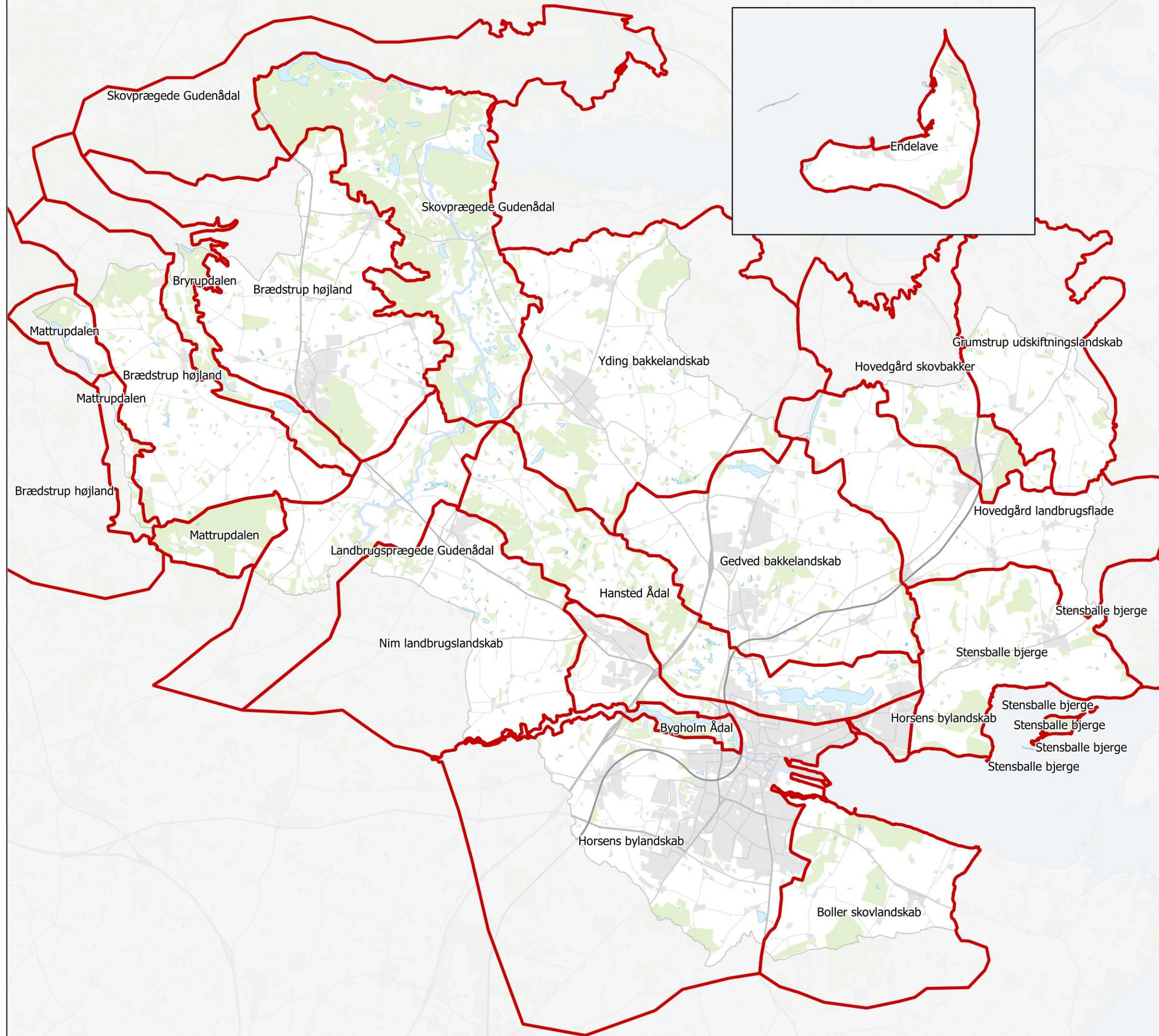
Natur og Landskab
Retningslinje 3.6. Skovrejsning



Skovrejsningsområder
■ Skovrejsningsområder
■ Skovrejsningsområder uønsket

Kommuneplan 2021

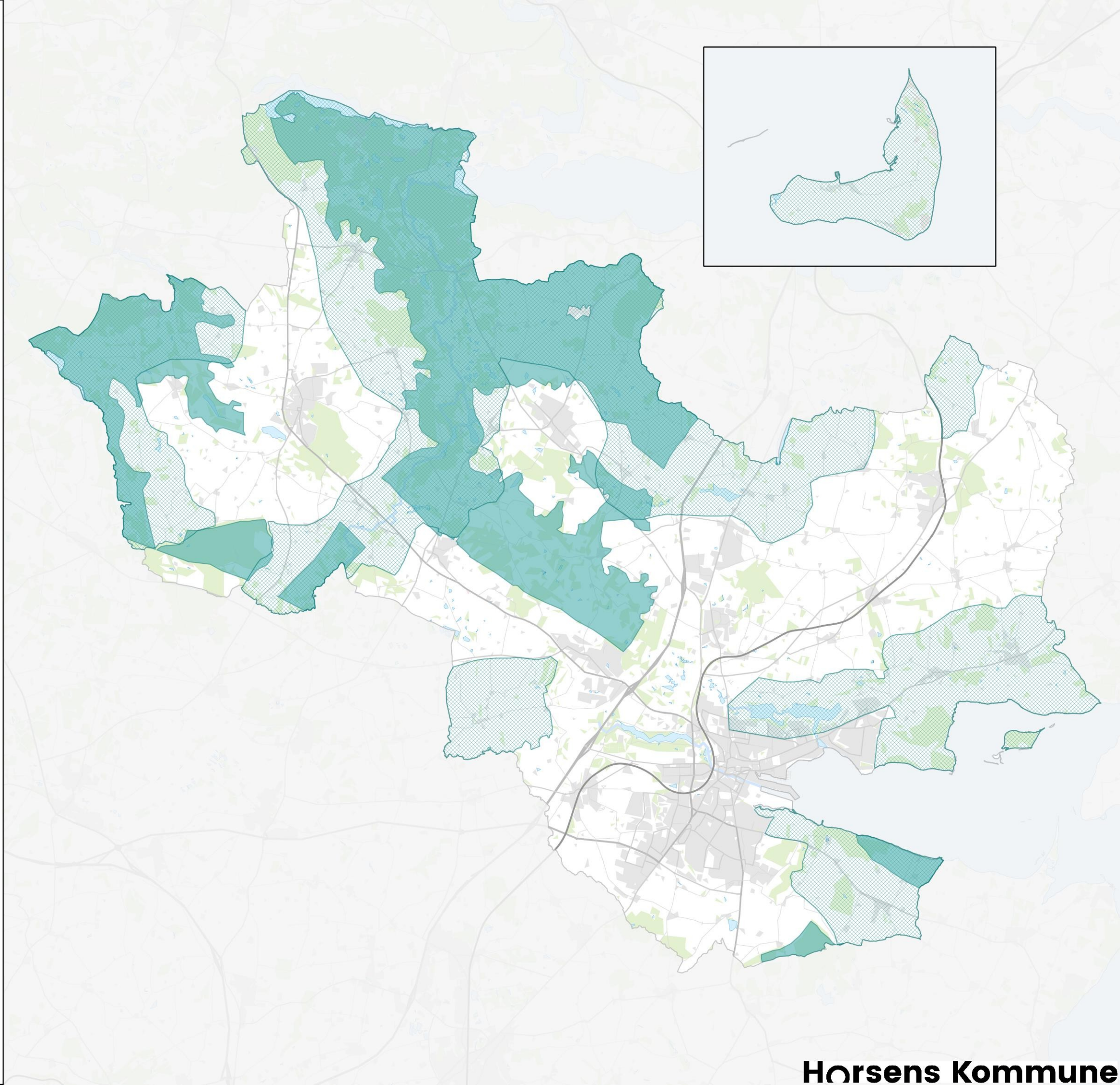
Natur og Landskab
Retningslinje 3.5. Landskab



Landskabsområder
Landskabsområder

Kommuneplan 2021

Natur og Landskab
Retningslinje 3.5. Landskab



Større sammenhængende landskaber, særlige udsigter

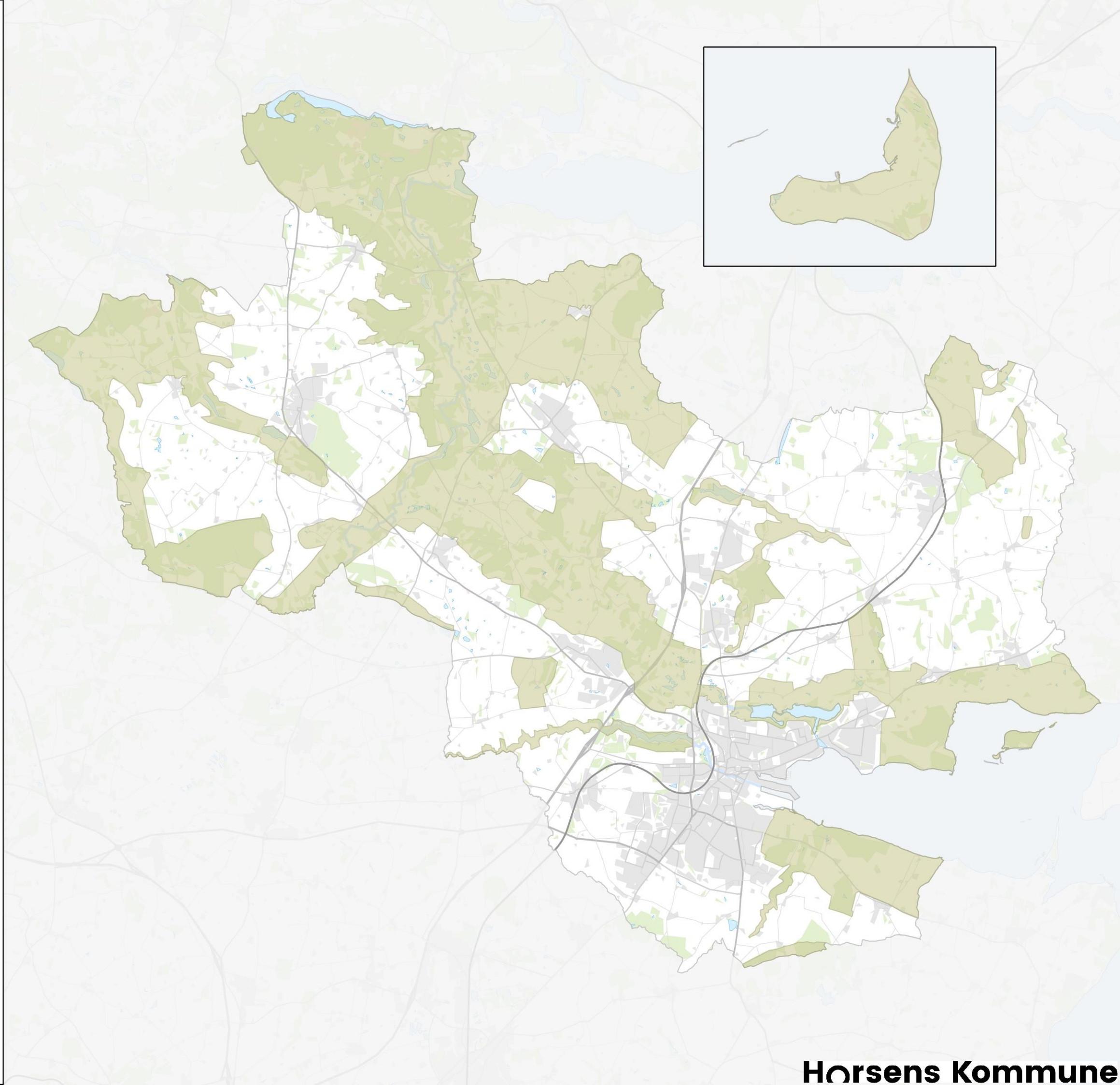
Større sammenhængende landskaber, særlige udsigter

Større sammenhængende landskaber, uforstyrrede

Større sammenhængende landskaber, uforstyrrede

Kommuneplan 2021

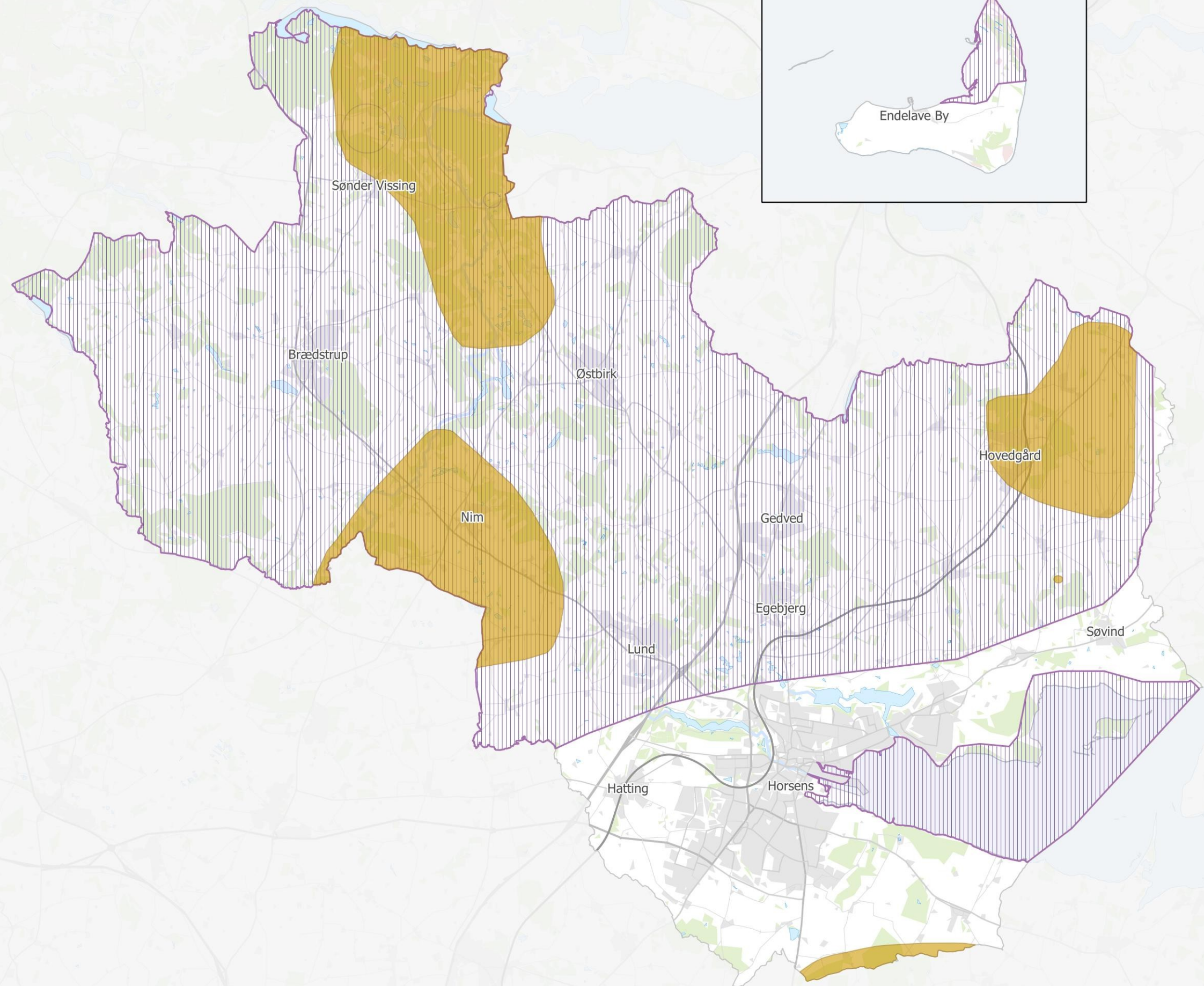
Natur og Landskab
Retningslinje 3.5. Landskab



Bevaringsværdige landskaber
Bevaringsværdige landskaber

Kommuneplan 2021

Natur og Landskab
Retningslinje 3.7. Geologiske bevaringsværdier



Specifikke geologiske bevaringsværdier

■ Specifikke geologiske bevaringsværdier

Større geologiske rammeområder

▨ Større geologiske rammeområder

Kommuneplan 2021

Kulturhistorie

- Retningslinje 4.1. Kulturhistorie generelt
- Retningslinje 4.2. Værdifulde kulturmiljøer
- Retningslinje 4.3. Kirkeomgivelser
- Retningslinje 4.4. Fredede og bevaringsværdige bygninger
- Retningslinje 4.5. Fortidsminder og kulturarvsarealer

Værdifulde kulturmiljøer

- Værdifulde kulturmiljøer

Kulturhistoriske bevaringsværdier

- Kulturhistoriske bevaringsværdier

Fredede bygninger

- Fredede bygninger

Høj bevaringsværdi

- Høj bevaringsværdi

Medium bevaringsværdi

- Medium bevaringsværdi

Lav bevaringsværdi

- Lav bevaringsværdi

Fredede fortidsminder

- Fredede fortidsminder - Uden beskyttelseslinje
- Fredede fortidsminder - 100 m beskyttelseslinje

Fortidsminde beskyttelseslinjer

- Fortidsminde beskyttelseslinjer

Fortidsminde linjer

- Fortidsminde linjer

Fortidsminde arealer

- Fortidsminde arealer

Fortidsminde kulturarvsarealer

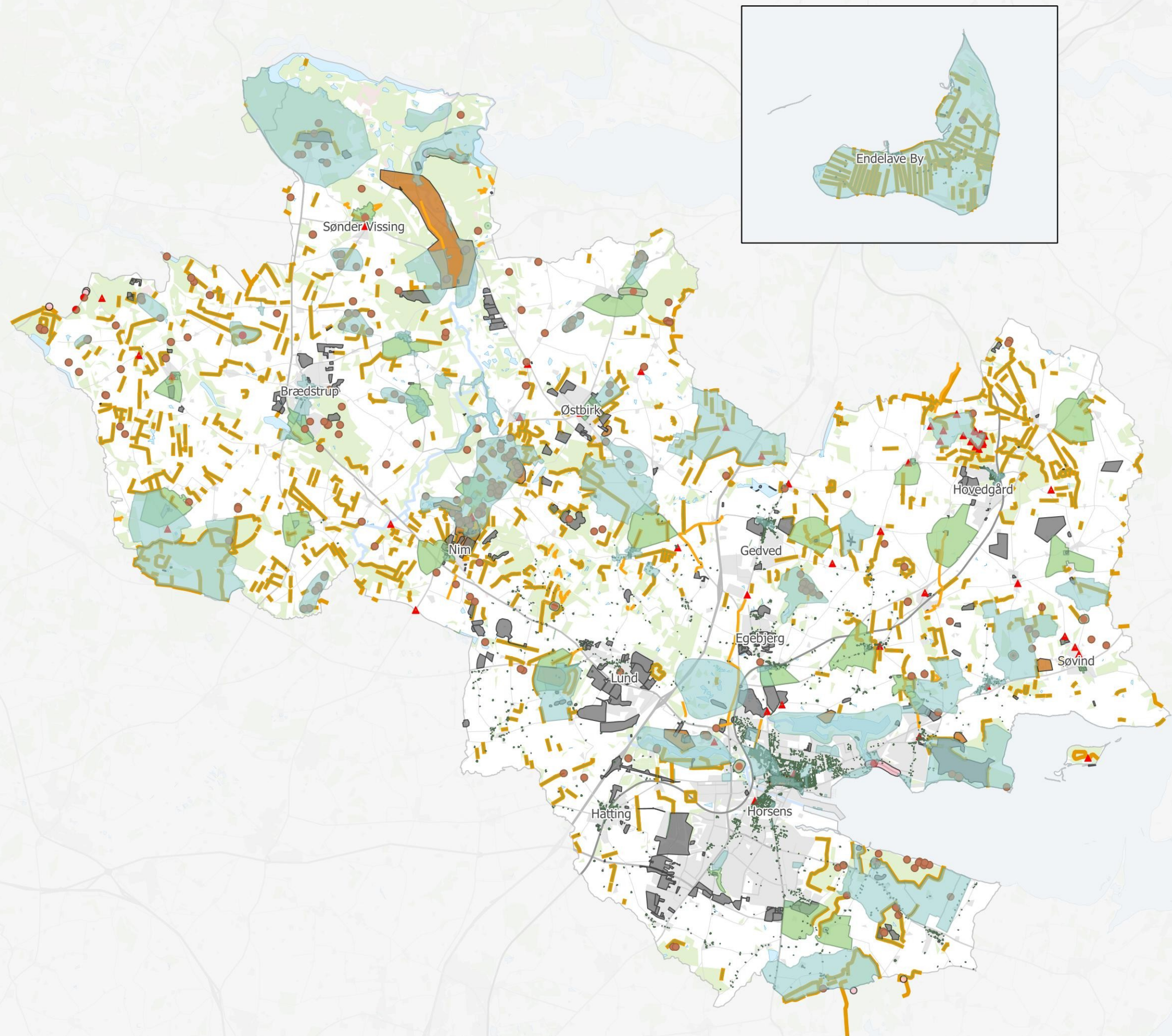
- Fortidsminde kulturarvsarealer

Beskyttede sten- og jorddiger

- Beskyttede jord- og stendiger

Kirkeomgivelser

- Særligt kirkeområde
- Kirkens næromgivelser
- Kirkens fjernomgivelser



Kommuneplan 2021

- Fritidsformål
- Retningslinje 5.2. Opholdsarealer
- Retningslinje 5.3. Stilleområder
- Retningslinje 5.4. Rekreative stier
- Retningslinje 5.5. Ferieformål
- Retningslinje 5.6. Sommerhuse
- Retningslinje 5.7 Parker og grønne områder
- Retningslinje 5.8. Kolonihaver
- Retningslinje 5.9. Særlige sports- og fritidsanlæg
- Retningslinje 5.10. Anvendelse af vandløb, søer og kystvande

Planlagte rekreative stier

- Rekrativer stier - Eksisterende
- Rekreative stier - Nye

Anvendelse af vandløb, søer og kystvande

- Anvendelse af vandløb, søer og kystvande

Anvendelse af vandløb, søer og kystvande

- Anvendelse af vandløb, søer og kystvande

Stilleområder

- Stilleområder

Ferieformål

- Ferieformål

Kolonihaver

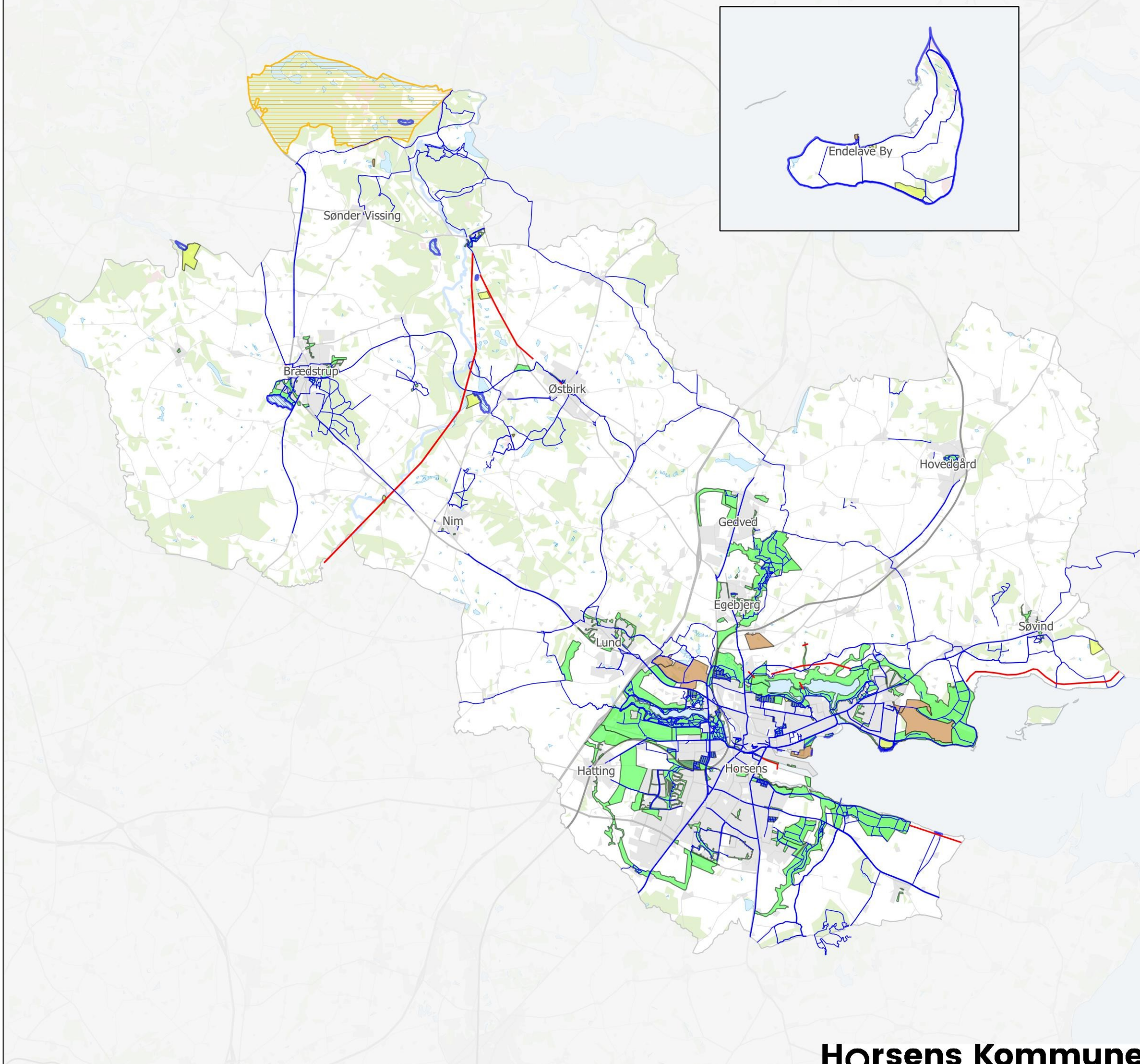
- Kolonihaver

Parker og grønne områder

- Parker og grønne områder

Særlige sports- og fritidsanlæg

- Særlige sports- og fritidsanlæg



Kommuneplan 2021

- Tekniske anlæg
- Retningslinje 6.1. Renseanlæg, pumpestationer og bassiner
- Retningslinje 6.2. Affaldsbehandling
- Retningslinje 6.3. Biogas
- Retningslinje 6.4. Vandværker
- Retningslinje 6.5. Højspændingsledninger og naturgasledninger
- Retningslinje 6.6. Master og Antenneanlæg
- Retningslinje 6.7. Vindmøller over 25 meter
- Retningslinje 6.8. Vindmøller under 25 meter
- Retningslinje 6.9. Vindmøller og støj

Planlagte tekniske anlæg

■ Energiforsyningsanlæg

Vindmøller

● Vindmøller

Telemaster

● Telemaster

Højspændingsledninger

— Højspændingsledninger

Højspændingsledninger, bufferzone

■ Højspændingsledninger, bufferzone

Affaldsanlæg

■ Affaldsanlæg

Energiforsyningsanlæg

■ Energiforsyningsanlæg

Materielgårde

■ Materielgårde

Genbrugspladser

■ Genbrugspladser

Vandrensningsanlæg

■ Vandrensningsanlæg

Vandværker

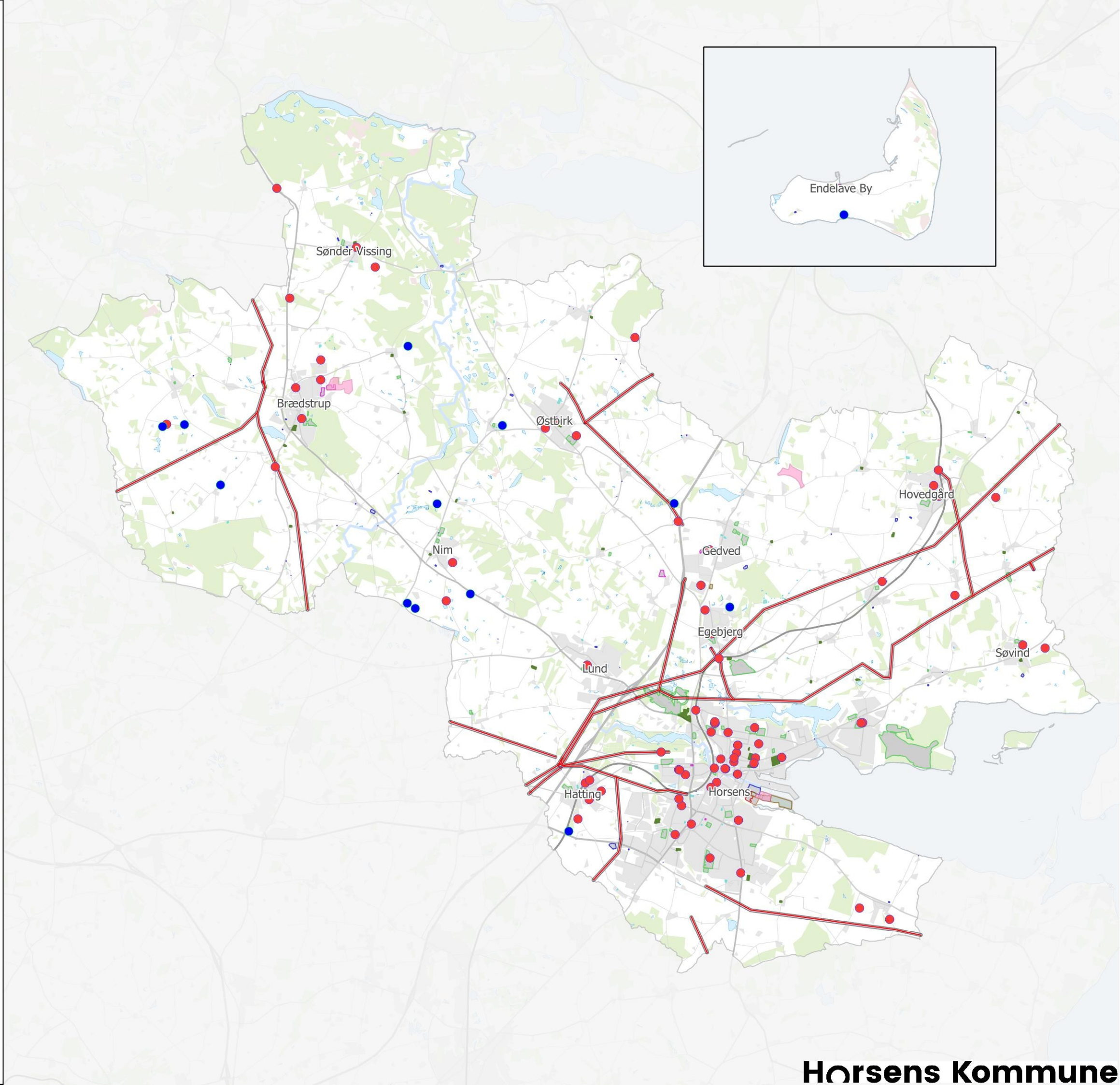
■ Vandværker

Sportsanlæg

■ Sportsanlæg

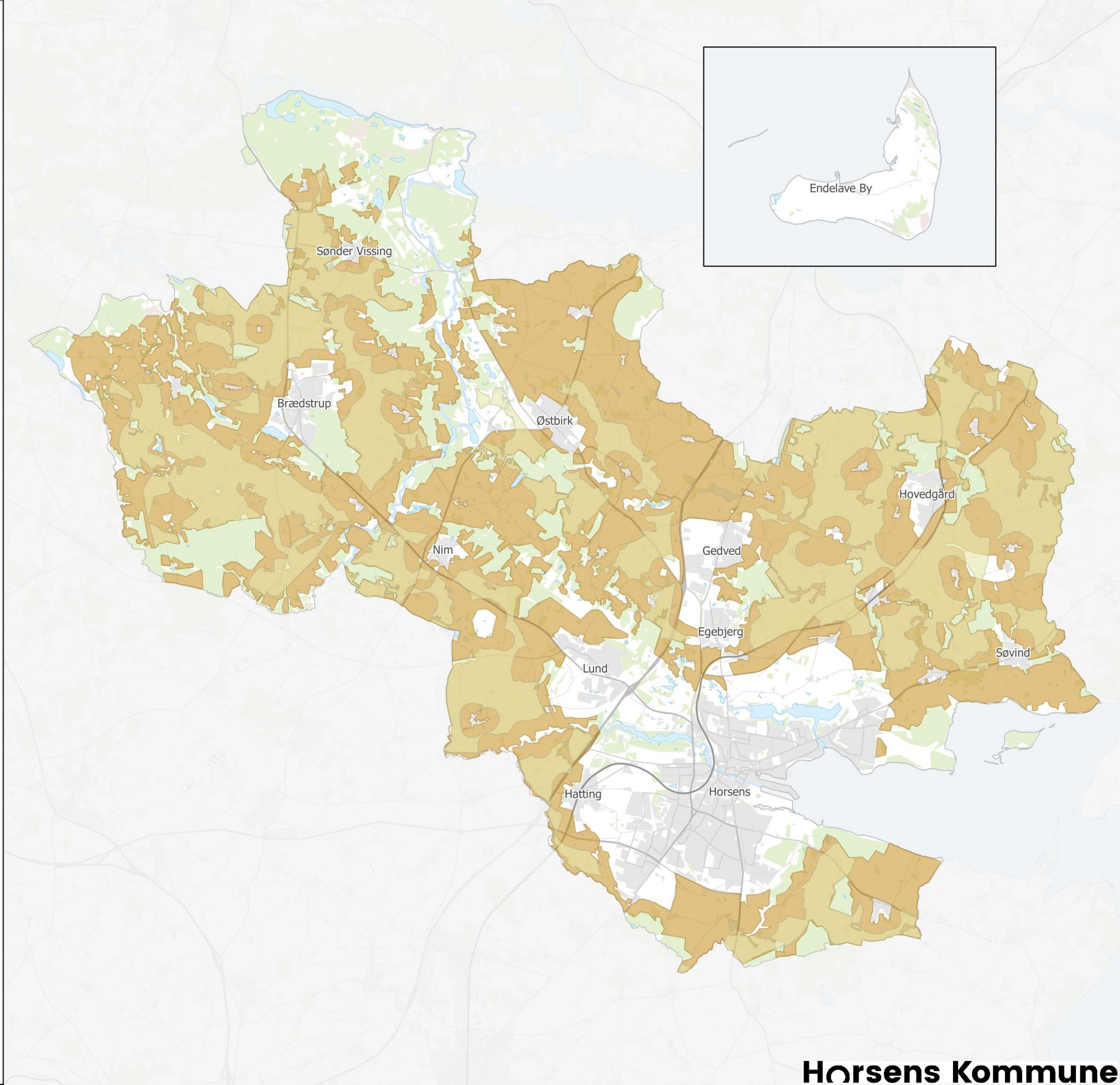
Begravelsesområder

■ Begravelsesområder



Kommuneplan 2021

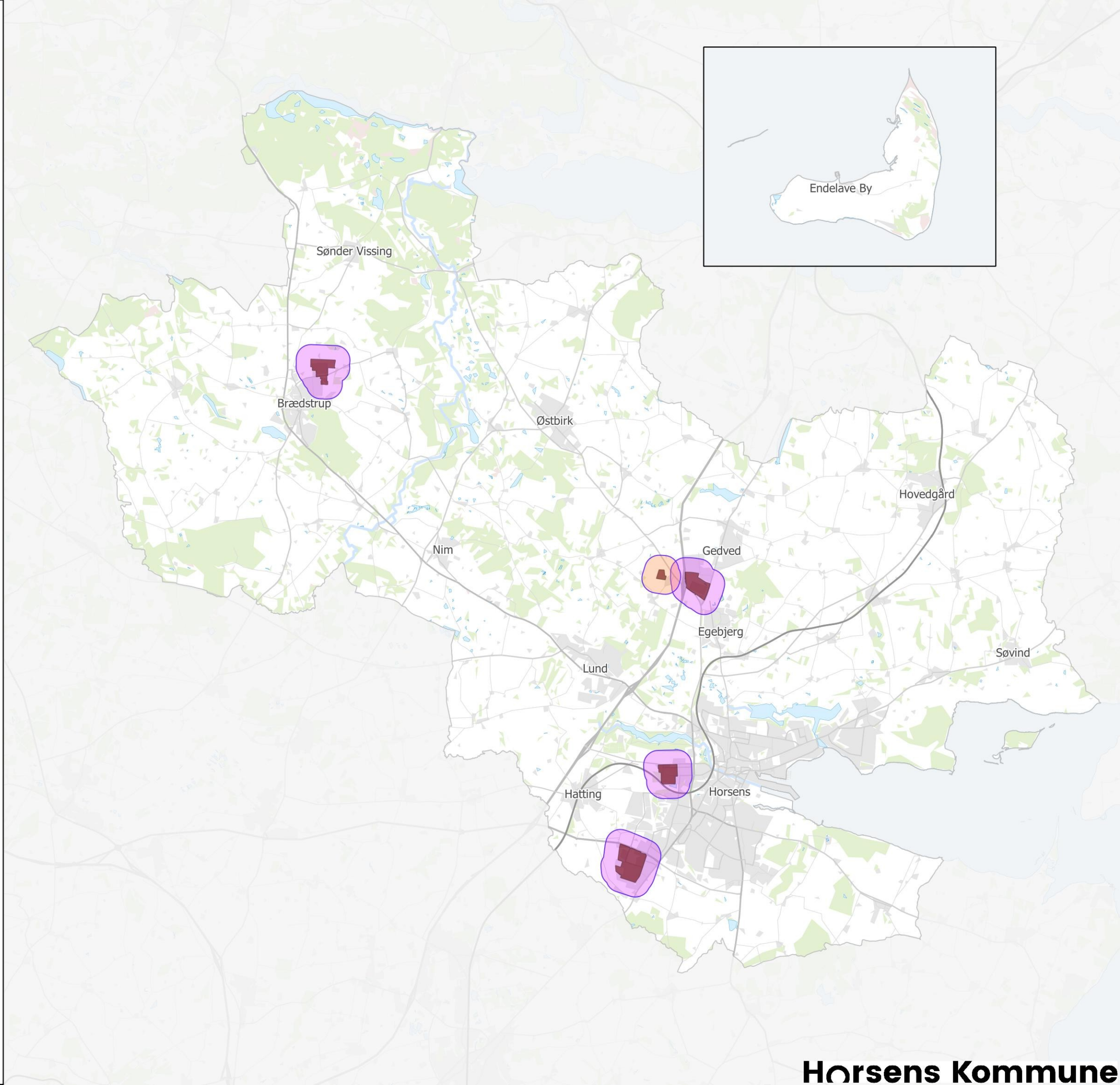
Erhverv og Landbrug
Retningslinje 7.1. Særligt værdifulde landbrugsområder
Retningslinje 7.2. Store husdyrbrug



Store husdyrbrug
Store husdyrbrug
Særligt værdifulde landbrugsområder
Særligt værdifulde landbrugsområder

Kommuneplan 2021

Erhverv og Landbrug
Retningslinje 7.3. Virksomheder med særlige
beliggenhedskrav



Virksomheder med særlige beliggenhedskrav

■ Virksomheder med særlige beliggenhedskrav

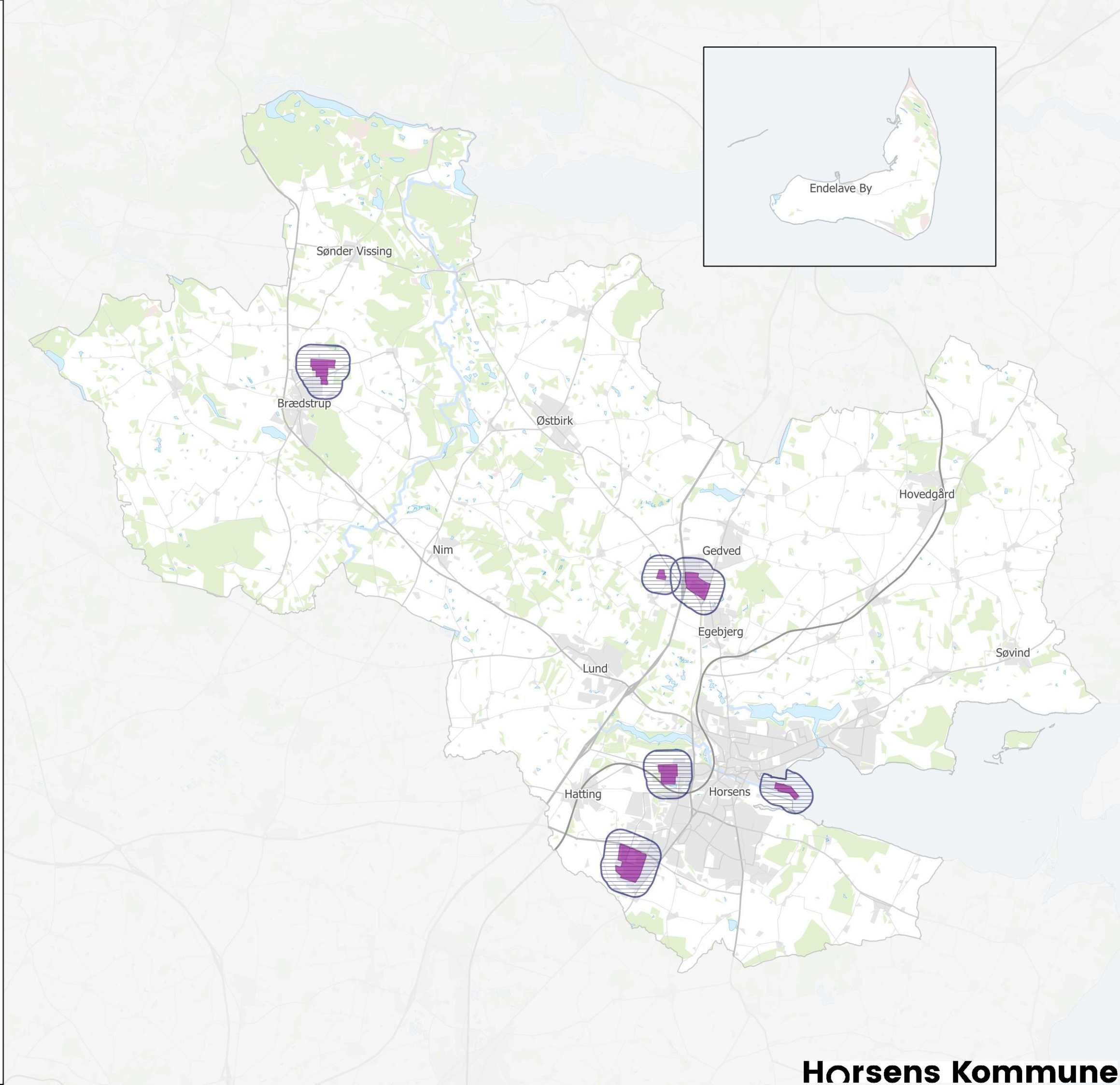
Konsekvensområder for virksomheder
med særlige beliggenhedskrav

■ Konsekvensområde for virksomheder med særlige beliggenhedskrav

■ Konsekvensområde for virksomheder med særlige beliggenhedskrav
og planlægningszone for risikovirksomheder

Kommuneplan 2021

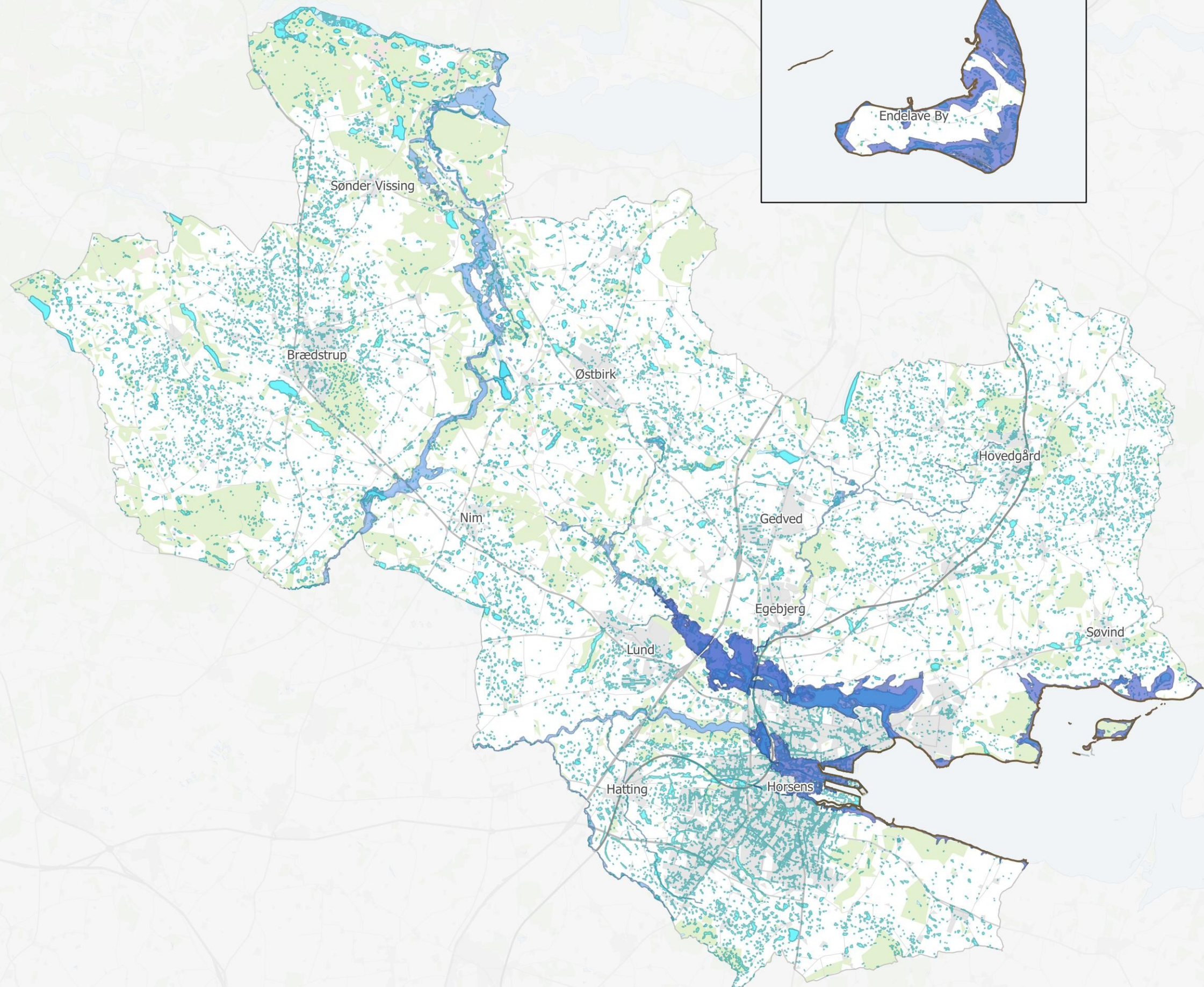
Erhverv og landbrug
Retningslinje 7.4. Produktions erhverv



Produktions erhverv
■ Produktions erhverv
▨ Konsekvensområder for produktions erhverv
▨ Konsekvensområder for produktions erhverv

Kommuneplan 2021

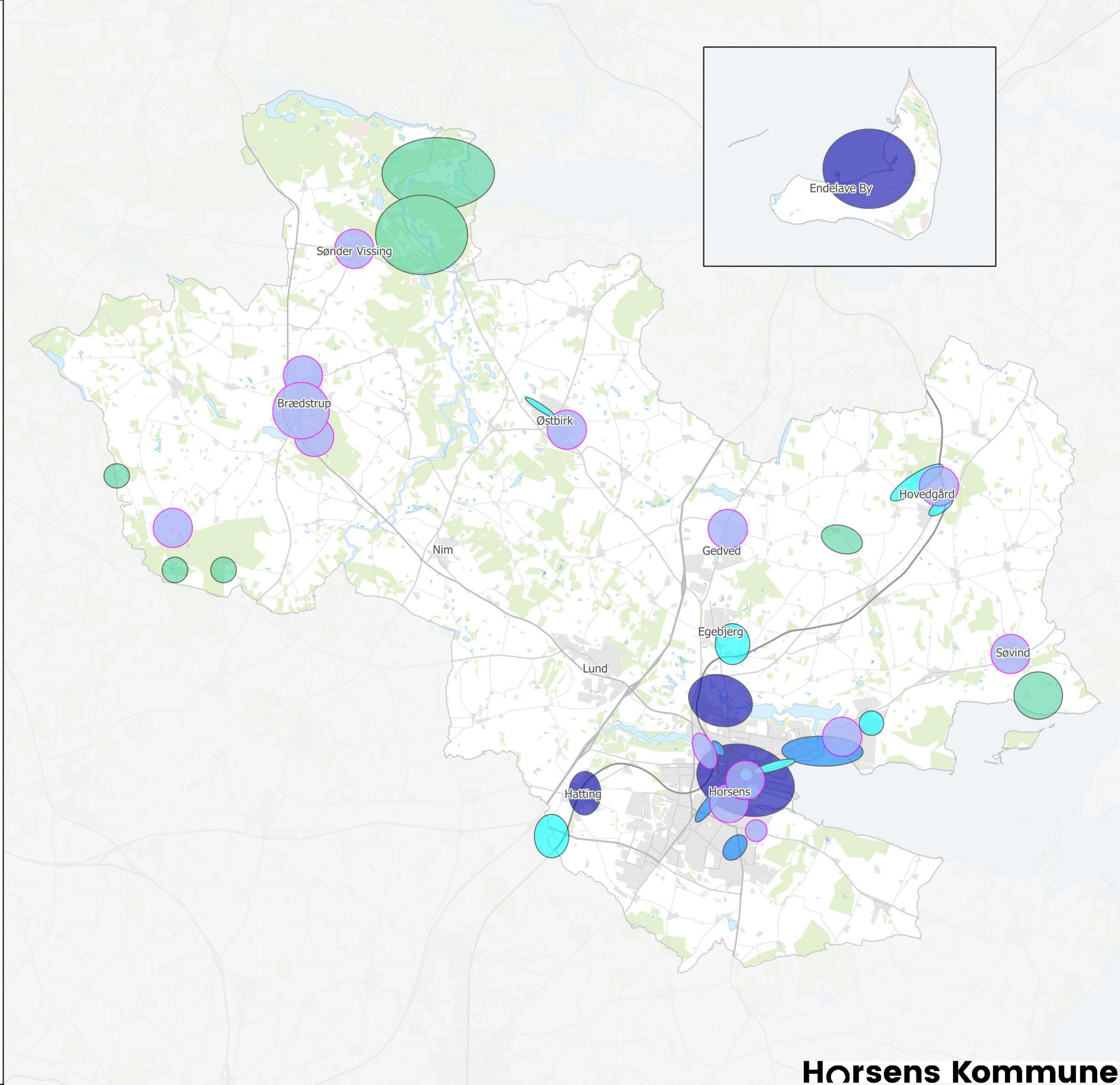
Klima og miljø
Retningslinje 8.1. Klimatilpasning



- Risiko for erosion
 - Områder der kan blive udsat for erosion
- Oversvømmelseskort, Havvand
 - Oversvømmelseskort, Havvand
- Oversvømmelseskort, Nedbør
 - Oversvømmelseskort, Nedbør
- Oversvømmelseskort, Vandløb
 - Oversvømmelseskort, Vandløb

Kommuneplan 2021

Klima og Miljø
Retningslinje 8.2. Risikoområder og kendte
oversvømmelser



Kendte oversvømmelser

■ Kendte oversvømmelser

Risikoområder

■ Prioritet A

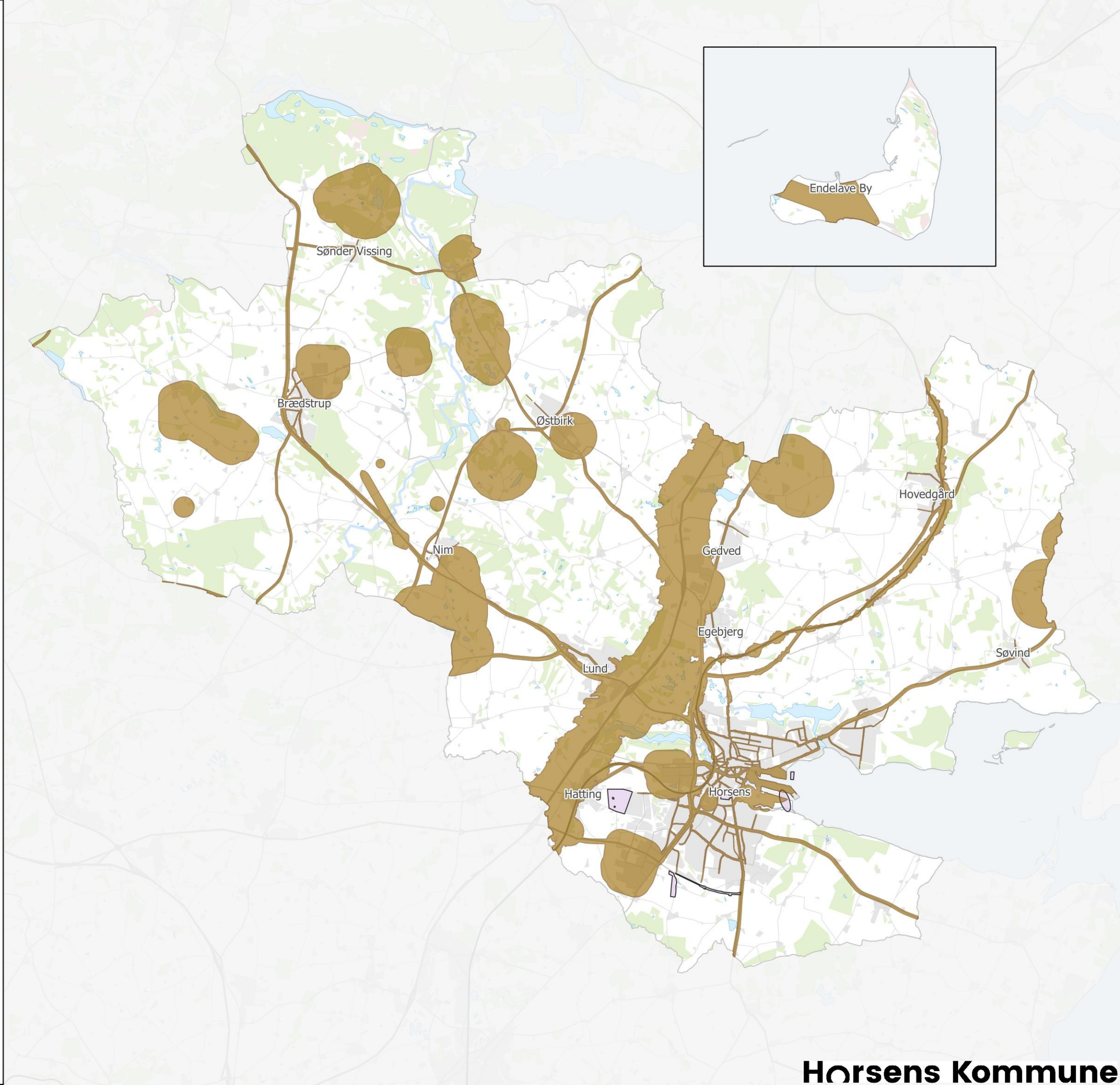
■ Prioritet B

■ Prioritet C

■ Prioritet D

Kommuneplan 2021

Klima og Miljø
Retningslinje 8.3. Støjbelastede arealer
Retningslinje 8.4. Genanvendelse af overskudsjord



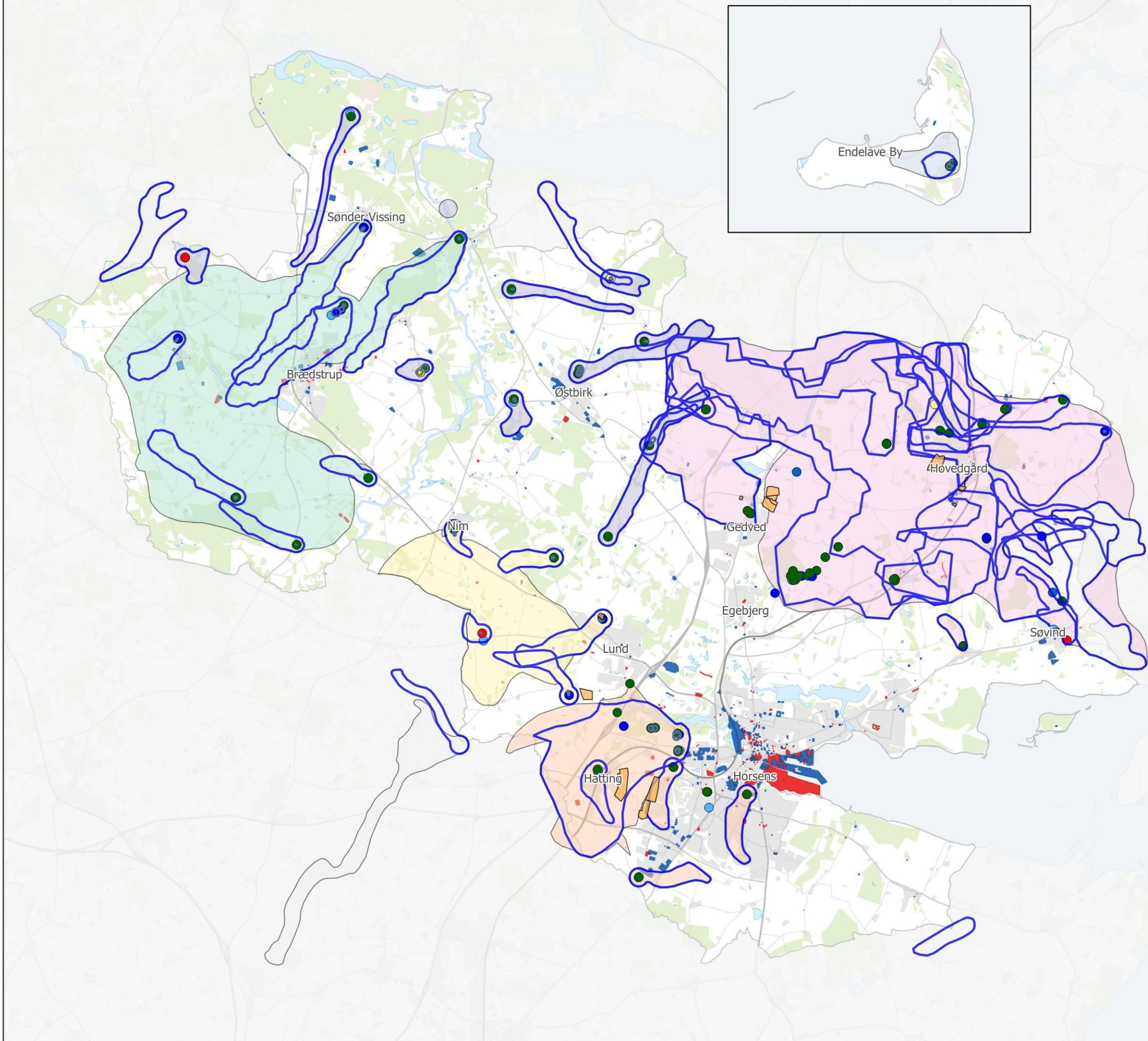
Støjbelastede arealer
■ Støjbelastede arealer

Genanvendelse af overskudsjord
■ Genanvendelse af overskudsjord

Kommuneplan 2021

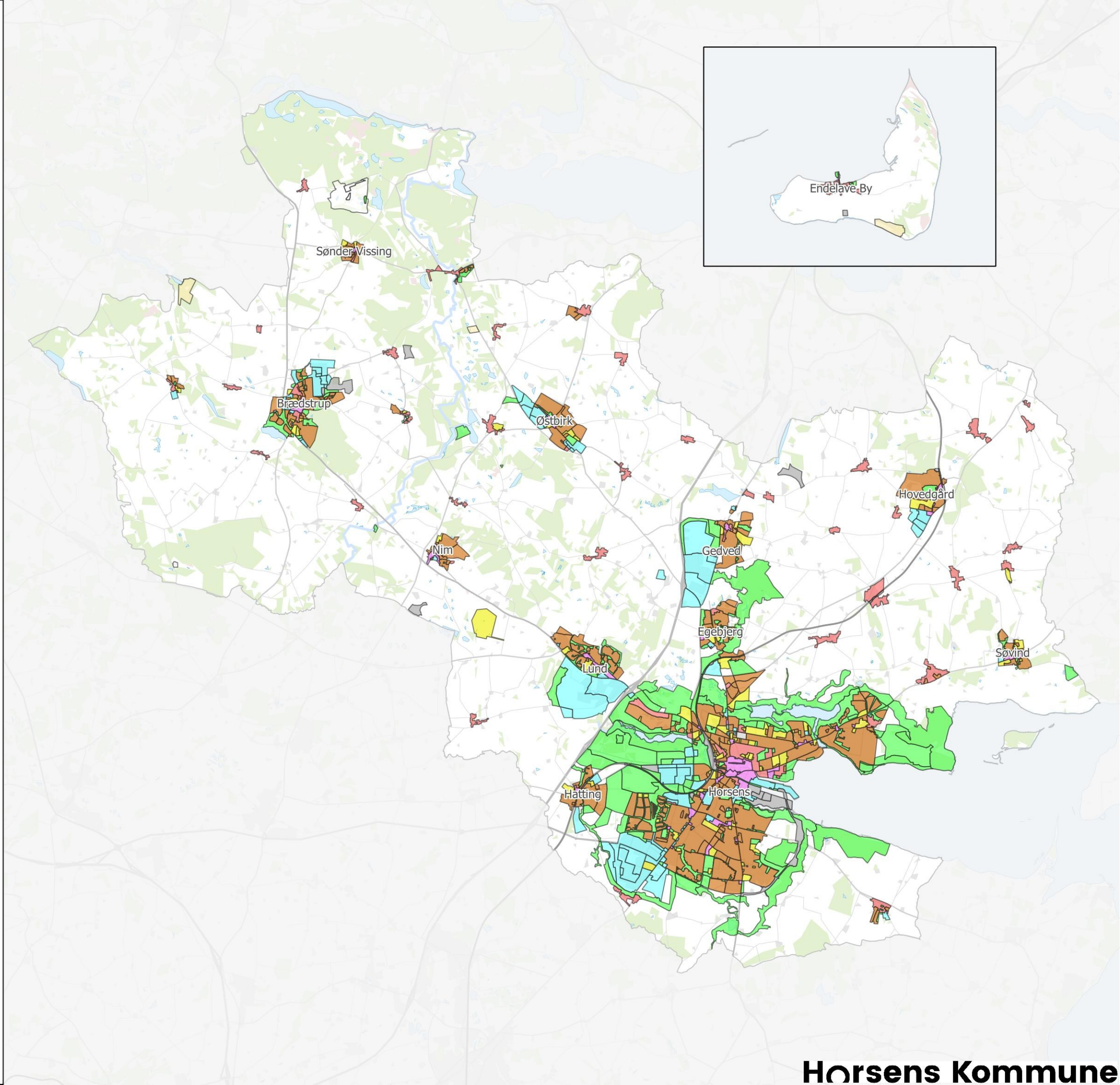
Klima og Miljø
Retningslinje 8.5. Grundvand

- Udlæg for grundvandsredegørelsen
 - Udlæg for grundvandsredegørelsen
- Indvindingsoplande til vandværker
 - Indvindingsoplande til vandværker
- Boringsnære beskyttelsesområder, BNBO
 - Boringsnære beskyttelsesområder, BNBO
- Vandværker, vandtype
 - Vandtype A
 - Vandtype B
 - Vandtype Bx
 - Vandtype C
 - Vandtype D
 - Vandtype ikke tildelt
- Almene vandværksanlæg
 - Almene vandværksanlæg
- Almene vandværksboringer
 - Vandboring
- Indsatsplaner for grundvand
 - Brædstrup Indsatsplan
 - Endelave Indsatsplan
 - Rugballegård Indsatsplan
 - Hovedgård Indsatsplan
 - Indsatsplan for Vandværker udenfor OSD
 - Nim Indsatsplan
 - Indsatsplan Nabokommune
- Jordforurening - V1
 - Jordforurening - V1
- Jordforurening - V2
 - Jordforurening - V2



Kommuneplan 2021

Rammer for lokalplanlægning



Rammer for lokalplanlægning

- Boligområde
- Blandet bolig og erhverv
- Erhvervsområde
- Område til butikformål
- Rekreation/fritidsformål
- Sommerhusområde
- Offentlige formål
- Tekniske anlæg
- Landområde
- Andet